

Informe estadístico del **Padrón Electoral y Lista Nominal de Electores en el Estado de Michoacán** desagregado por sexo, distrito local, municipio, rango de edad, entidad de origen y residentes en el extranjero.

**Fecha de corte al 26 de febrero de 2026**





## I. Presentación

El Padrón Electoral en el Estado de Michoacán se encuentra conformado por toda la población que solicita su inscripción al mismo, con domicilio en la Entidad, con la finalidad de obtener su Credencial para Votar con Fotografía y así ejercer su derecho al voto.

Por su parte, la Lista Nominal de Electores de Michoacán está conformada por la población que solicitó su inscripción al Padrón Electoral de la Entidad y que cuenta con su Credencial para Votar con Fotografía vigente.

El presente informe da cuenta a los integrantes de la Comisión de Organización Electoral del Instituto Electoral de Michoacán, de conformidad con lo establecido en la fracción X, del artículo 65 del Reglamento Interior del Instituto Electoral de Michoacán, sobre los datos estadísticos que conforman el Padrón Electoral y el Listado Nominal en el Estado desagregados por sexo, distrito local, municipio, rango de edad, entidad de origen y residentes en el extranjero.

Los datos estadísticos mostrados en el presente documento fueron obtenidos de la página de Internet del Instituto Nacional Electoral<sup>1</sup>, con fecha de corte al 26 de febrero de 2026, en la categoría de datos abiertos, tema Padrón Electoral, información que puede ser consultada en la siguiente liga:

<https://ine.mx/transparencia/datos-abiertos/#/archivo/datos-por-rangos-de-edad-entidad-de-origen-y-sexo-del-padron-electoral-y-lista-nominal-2026>

En este informe se presenta un incremento del 1.74% en el Padrón Electoral y del 1.60% en la Lista Nominal, en relación con el corte del 8 de enero de 2026, presentado en Sesión de la Comisión el 21 de enero.

## II. Padrón Electoral y Lista Nominal a Nivel Estatal.

En el Estado de Michoacán de Ocampo con corte al día 26 de febrero de 2026, se cuenta con un total de 3,766,783 tres millones setecientos sesenta y seis mil

---

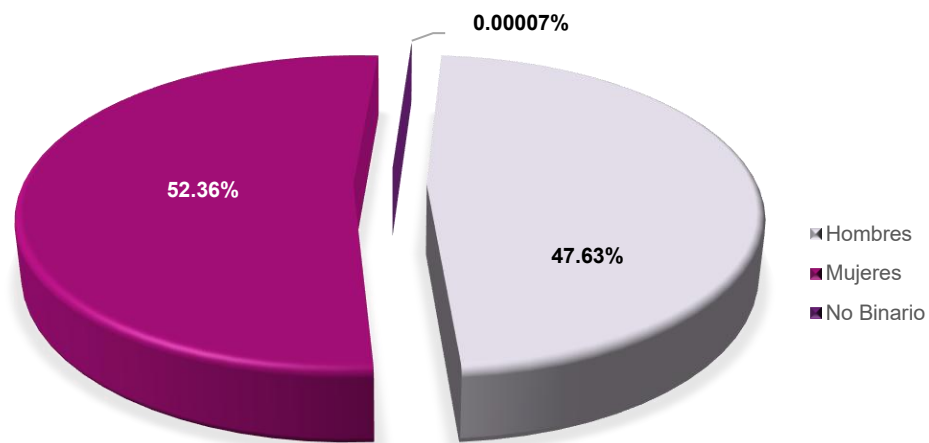
<sup>1</sup> En adelante INE



setecientos ochenta y tres michoacanos y michoacanas inscritos en el Padrón Electoral, la información completa se muestra en la siguiente tabla:


Padrón Electoral en Michoacán			
Hombres	Mujeres	No Binario	Padrón Electoral
1,794,140	1,972,640	3	3,766,783

**GRÁFICA 1. PADRÓN ELECTORAL**



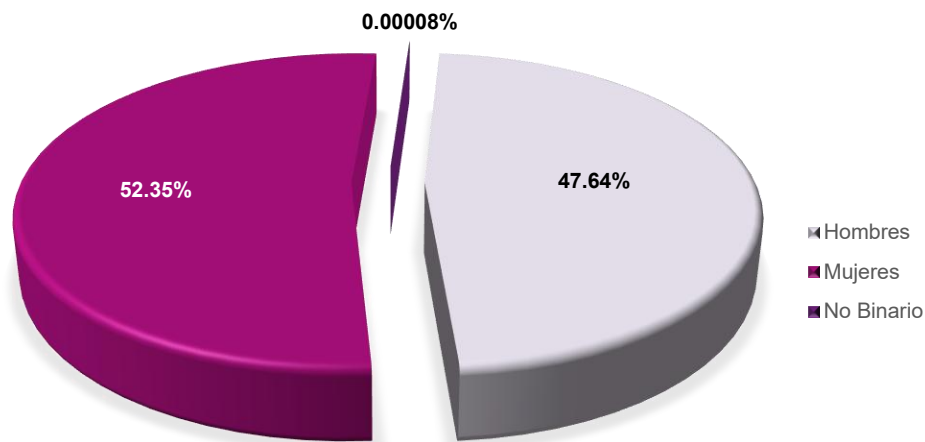
En lo correspondiente a los datos relativos a la Lista Nominal de Electores, dicha cifra asciende a 3,719,200 tres millones setecientos diecinueve mil doscientos michoacanas y michoacanos que cuentan con su credencial para votar con fotografía vigente y están en condiciones de ejercer su voto, tal y como se muestra en la siguiente tabla:

Lista Nominal en Michoacán			
Hombres	Mujeres	No Binario	Lista Nominal
1,771,946	1,947,251	3	3,719,200





**GRÁFICA 2. LISTA NOMINAL**



### III. Padrón Electoral y Lista Nominal de Electores por Distrito Electoral Local.

El Padrón Electoral en los 24 distritos electorales locales que conforman nuestra geografía electoral, se muestra a continuación:

Distrito	Cabecera Distrital	Hombres	Mujeres	No Binario	Padrón Electoral
1	La Piedad	81,070	90,409	0	171,479
2	Puruándiro	87,880	95,722	0	183,602
3	Maravatío	74,234	82,942	0	157,176
4	Jiquilpan	84,360	93,799	0	178,159
5	Paracho	72,374	82,090	0	154,464
6	Zamora	74,559	84,261	0	158,820
7	Zacapu	82,549	91,179	1	173,729
8	Tarímbaro	72,603	79,995	0	152,598
9	Los Reyes	75,269	82,411	0	157,680
10	Morelia	88,012	98,527	0	186,539
11	Morelia	81,809	91,853	1	173,663
12	Hidalgo	76,123	85,268	0	161,391
13	Zitácuaro	71,173	79,605	0	150,778



Distrito	Cabecera Distrital	Hombres	Mujeres	No Binario	Padrón Electoral
14	Uruapan	70,856	79,010	0	149,866
15	Pátzcuaro	76,979	86,013	0	162,992
16	Morelia	72,255	80,416	0	152,671
17	Morelia	78,677	89,692	1	168,370
18	Huetamo	67,954	70,882	0	138,836
19	Tacámbaro	70,948	75,779	0	146,727
20	Uruapan	62,756	70,604	0	133,360
21	Coalcomán	65,772	66,729	0	132,501
22	Múgica	66,660	70,424	0	137,084
23	Apatzingán	66,172	70,375	0	136,547
24	Lázaro Cárdenas	73,096	74,655	0	147,751
<b>Total</b>		<b>1,794,140</b>	<b>1,972,640</b>	<b>3</b>	<b>3,766,783</b>

Por su parte, en lo relativo a los datos de la Lista Nominal, por Distrito Electoral, se muestran en la siguiente tabla:

Distrito	Cabecera Distrital	Hombres	Mujeres	No Binario	Lista Nominal
1	La Piedad	79,953	89,182	0	169,135
2	Puruándiro	86,504	94,104	0	180,608
3	Maravatio	73,319	81,770	0	155,089
4	Jiquilpan	82,867	91,958	0	174,825
5	Paracho	71,209	80,699	0	151,908
6	Zamora	73,894	83,498	0	157,392
7	Zacapu	81,485	89,978	1	171,464
8	Tarímbaro	71,607	78,821	0	150,428
9	Los Reyes	74,194	81,297	0	155,491
10	Morelia	87,126	97,602	0	184,728
11	Morelia	80,992	90,883	1	171,876
12	Hidalgo	75,301	84,351	0	159,652
13	Zitácuaro	70,458	78,691	0	149,149
14	Uruapan	70,165	78,094	0	148,259
15	Pátzcuaro	76,138	85,026	0	161,164
16	Morelia	71,502	79,546	0	151,048
17	Morelia	77,897	88,724	1	166,622
18	Huetamo	66,759	69,660	0	136,419



Distrito	Cabecera Distrital	Hombres	Mujeres	No Binario	Lista Nominal
19	Tacámbaro	70,020	74,766	0	144,786
20	Uruapan	62,241	70,072	0	132,313
21	Coalcomán	64,843	65,713	0	130,556
22	Múgica	65,471	69,162	0	134,633
23	Apatzingán	65,553	69,704	0	135,257
24	Lázaro Cárdenas	72,448	73,950	0	146,398
<b>Total</b>		<b>1,771,946</b>	<b>1,947,251</b>	<b>3</b>	<b>3,719,200</b>

#### IV. Padrón Electoral y Lista Nominal de Electores a Nivel Municipal.

La información del Padrón Electoral para los 113 municipios del Estado se muestra en la siguiente tabla:

Cvo.	Municipio	Hombres	Mujeres	No Binario	Padrón Electoral
1	Acuitzio	4,562	4,998	0	9,560
2	Aguililla	5,009	5,064	0	10,073
3	Álvaro Obregón	8,528	9,390	0	17,918
4	Angamacutiro	6,227	6,814	0	13,041
5	Angangueo	3,985	4,312	0	8,297
6	Apatzingán	44,626	48,136	0	92,762
7	Aporo	1,408	1,608	0	3,016
8	Aquila	9,928	9,840	0	19,768
9	Ario	14,205	15,291	0	29,496
10	Arteaga	7,773	8,080	0	15,853
11	Briseñas	3,397	3,602	0	6,999
12	Buenavista	15,904	16,321	0	32,225
13	Carácuaro	3,796	3,727	0	7,523
14	Coahuayana	6,205	6,226	0	12,431
15	Coalcomán de Vázquez Pallares	7,301	7,370	0	14,671
16	Coeneo	9,967	10,994	0	20,961
17	Contepec	11,681	13,037	0	24,718
18	Copándaro	3,907	4,296	0	8,203
19	Cotija	8,490	9,343	0	17,833
20	Cuitzeo	11,901	13,335	0	25,236
21	Charapan	4,701	5,573	0	10,274



Cvo.	Municipio	Hombres	Mujeres	No Binario	Padrón Electoral
22	Charo	9,099	9,545	0	18,644
23	Chavinda	5,292	5,787	0	11,079
24	Cherán	7,114	8,028	0	15,142
25	Chilchota	14,266	16,386	0	30,652
26	Chinicuila	1,978	1,700	0	3,678
27	Chucándiro	2,622	2,689	0	5,311
28	Churintzio	3,520	3,673	0	7,193
29	Churumuco	4,616	4,850	0	9,466
30	Ecuandureo	5,910	6,698	0	12,608
31	Epitacio Huerta	5,852	6,102	0	11,954
32	Erongarícuaro	6,104	6,755	0	12,859
33	Gabriel Zamora	8,024	8,516	0	16,540
34	Hidalgo	43,847	49,951	0	93,798
35	La Huacana	11,184	11,801	0	22,985
36	Huandacareo	5,314	5,979	0	11,293
37	Huaniqueo	4,074	4,372	0	8,446
38	Huetamo	16,683	17,522	0	34,205
39	Huiramba	3,429	3,845	0	7,274
40	Indaparapeo	6,812	7,523	0	14,335
41	Irimbo	6,092	7,037	0	13,129
42	Ixtlán	6,066	6,608	0	12,674
43	Jacona	25,611	28,560	0	54,171
44	Jiménez	6,568	7,153	0	13,721
45	Jiquilpan	17,178	19,356	0	36,534
46	José Sixto Verduzco	10,067	10,875	0	20,942
47	Juárez	5,174	5,533	0	10,707
48	Jungapeo	7,371	7,797	0	15,168
49	Lagunillas	2,724	2,938	0	5,662
50	Lázaro Cárdenas	73,096	74,655	0	147,751
51	Madero	7,468	7,526	0	14,994
52	Maravatío	31,968	35,822	0	67,790
53	Marcos Castellanos	5,056	5,629	0	10,685
54	Morelia	320,753	360,488	2	681,243
55	Morelos	4,119	4,482	0	8,601
56	Múgica	16,635	18,042	0	34,677
57	Nahuatzen	11,002	12,539	0	23,541



Cvo.	Municipio	Hombres	Mujeres	No Binario	Padrón Electoral
58	Nocupétaro	3,518	3,488	0	7,006
59	Nuevo Parangaricutiro	7,428	8,110	0	15,538
60	Nuevo Urecho	3,163	3,217	0	6,380
61	Numarán	4,962	5,390	0	10,352
62	Ocampo	8,400	9,242	0	17,642
63	Pajacuarán	8,310	9,075	0	17,385
64	Panindícuaro	7,429	8,139	0	15,568
65	Parácuaro	9,664	10,049	0	19,713
66	Paracho	13,332	15,299	0	28,631
67	Pátzcuaro	35,431	40,246	0	75,677
68	Penjamillo	7,745	8,542	0	16,287
69	Peribán	11,281	11,747	0	23,028
70	La Piedad	40,850	45,951	0	86,801
71	Purépero	7,049	7,542	0	14,591
72	Puruándiro	29,808	32,381	0	62,189
73	Queréndaro	5,512	6,046	0	11,558
74	Quiroga	10,966	12,340	0	23,306
75	Cojumatlán de Regules	4,490	4,840	0	9,330
76	Los Reyes	29,309	32,321	0	61,630
77	Sahuayo	28,030	31,677	0	59,707
78	San Lucas	7,341	7,497	0	14,838
79	Santa Ana Maya	6,023	6,720	0	12,743
80	Salvador Escalante	18,580	20,119	0	38,699
81	Senguio	7,755	8,354	0	16,109
82	Susupuato	3,412	3,361	0	6,773
83	Tacámbaro	28,998	31,458	0	60,456
84	Tancítaro	11,882	12,190	0	24,072
85	Tangamandapio	12,493	13,615	0	26,108
86	Tangancícuaro	14,807	16,624	0	31,431
87	Tanhuato	5,864	6,693	0	12,557
88	Taretan	6,022	6,270	0	12,292
89	Tarímbaro	37,052	41,005	0	78,057
90	Tepalcatepec	8,166	8,461	0	16,627
91	Tingambato	5,888	6,516	0	12,404
92	Tingüindín	5,959	6,646	0	12,605
93	Tiquicheo de Nicolás Romero	4,990	4,949	0	9,939



Cvo.	Municipio	Hombres	Mujeres	No Binario	Padrón Electoral
94	Tlalpujahua	9,478	10,982	0	20,460
95	Tlazazalca	4,560	4,609	0	9,169
96	Tocumbo	4,962	5,291	0	10,253
97	Tumbiscatío	2,278	2,168	0	4,446
98	Turicato	12,197	13,018	0	25,215
99	Tuxpan	9,603	11,041	0	20,644
100	Tuzantla	5,721	5,716	0	11,437
101	Tzintzuntzan	5,849	6,525	0	12,374
102	Tzitzio	3,863	3,739	0	7,602
103	Uruapan	126,184	141,504	0	267,688
104	Venustiano Carranza	9,670	10,794	0	20,464
105	Villamar	8,764	9,408	0	18,172
106	Vista Hermosa	8,229	8,826	0	17,055
107	Yurécuaro	11,881	13,275	0	25,156
108	Zacapu	30,522	33,844	1	64,367
109	Zamora	74,559	84,261	0	158,820
110	Zináparo	2,017	2,121	0	4,138
111	Zinapécuaro	19,952	21,748	0	41,700
112	Ziracuaretiro	6,965	7,480	0	14,445
113	Zitácuaro	58,788	66,051	0	124,839
<b>Total</b>		<b>1,794,140</b>	<b>1,972,640</b>	<b>3</b>	<b>3,766,783</b>

En lo correspondiente a la información del Listado Nominal de Electores a nivel municipal, se muestra a continuación:

Cvo.	Municipio	Hombres	Mujeres	No Binario	Lista Nominal
1	Acuitzio	4,477	4,909	0	9,386
2	Aguililla	4,932	4,985	0	9,917
3	Álvaro Obregón	8,413	9,219	0	17,632
4	Angamacutiro	6,149	6,719	0	12,868
5	Angangueo	3,927	4,253	0	8,180
6	Apatzingán	44,242	47,708	0	91,950
7	Aporo	1,382	1,586	0	2,968
8	Aquila	9,792	9,714	0	19,506
9	Ario	14,023	15,058	0	29,081




Cvo.	Municipio	Hombres	Mujeres	No Binario	Lista Nominal
10	Arteaga	7,654	7,975	0	15,629
11	Briseñas	3,343	3,518	0	6,861
12	Buenavista	15,715	16,106	0	31,821
13	Carácuaro	3,698	3,647	0	7,345
14	Coahuayana	6,105	6,125	0	12,230
15	Coalcomán de Vázquez Pallares	7,210	7,256	0	14,466
16	Coeneo	9,831	10,818	0	20,649
17	Contepec	11,529	12,854	0	24,383
18	Copándaro	3,841	4,207	0	8,048
19	Cotija	8,326	9,163	0	17,489
20	Cuitzeo	11,747	13,178	0	24,925
21	Charapan	4,622	5,502	0	10,124
22	Charo	8,980	9,378	0	18,358
23	Chavinda	5,191	5,677	0	10,868
24	Cherán	6,944	7,837	0	14,781
25	Chilchota	14,050	16,099	0	30,149
26	Chinicuila	1,938	1,675	0	3,613
27	Chucándiro	2,560	2,618	0	5,178
28	Churintzio	3,446	3,584	0	7,030
29	Churumuco	4,549	4,780	0	9,329
30	Ecuandureo	5,790	6,547	0	12,337
31	Epitacio Huerta	5,736	5,955	0	11,691
32	Erongarícuaro	6,021	6,655	0	12,676
33	Gabriel Zamora	7,828	8,299	0	16,127
34	Hidalgo	43,503	49,564	0	93,067
35	La Huacana	11,001	11,609	0	22,610
36	Huandacareo	5,178	5,839	0	11,017
37	Huaniqueo	3,979	4,271	0	8,250
38	Huetamo	16,352	17,174	0	33,526
39	Huiramba	3,387	3,793	0	7,180
40	Indaparapeo	6,681	7,384	0	14,065
41	Irimbo	6,048	6,977	0	13,025
42	Ixtlán	5,912	6,414	0	12,326
43	Jacona	25,389	28,313	0	53,702
44	Jiménez	6,464	7,024	0	13,488
45	Jiquilpan	16,858	18,960	0	35,818



Cvo.	Municipio	Hombres	Mujeres	No Binario	Lista Nominal
46	José Sixto Verduzco	9,906	10,655	0	20,561
47	Juárez	5,122	5,456	0	10,578
48	Jungapeo	7,254	7,675	0	14,929
49	Lagunillas	2,677	2,896	0	5,573
50	Lázaro Cárdenas	72,448	73,950	0	146,398
51	Madero	7,352	7,403	0	14,755
52	Maravatío	31,697	35,497	0	67,194
53	Marcos Castellanos	4,946	5,480	0	10,426
54	Morelia	317,517	356,755	2	674,274
55	Morelos	4,026	4,372	0	8,398
56	Múgica	16,379	17,718	0	34,097
57	Nahuatzen	10,846	12,331	0	23,177
58	Nocupétaro	3,441	3,416	0	6,857
59	Nuevo Parangaricutiro	7,355	7,967	0	15,322
60	Nuevo Urecho	3,112	3,166	0	6,278
61	Numarán	4,892	5,322	0	10,214
62	Ocampo	8,264	9,001	0	17,265
63	Pajacuarán	8,108	8,813	0	16,921
64	Panindícuaro	7,312	8,010	0	15,322
65	Parácuaro	9,566	9,939	0	19,505
66	Paracho	13,100	15,046	0	28,146
67	Pátzcuaro	35,128	39,878	0	75,006
68	Penjamillo	7,593	8,374	0	15,967
69	Peribán	11,108	11,539	0	22,647
70	La Piedad	40,470	45,555	0	86,025
71	Purépero	6,920	7,402	0	14,322
72	Puruándiro	29,496	32,015	0	61,511
73	Queréndaro	5,426	5,969	0	11,395
74	Quiroga	10,827	12,185	0	23,012
75	Cojumatlán de Regules	4,385	4,733	0	9,118
76	Los Reyes	29,016	32,033	0	61,049
77	Sahuayo	27,628	31,196	0	58,824
78	San Lucas	7,233	7,361	0	14,594
79	Santa Ana Maya	5,951	6,649	0	12,600
80	Salvador Escalante	18,344	19,833	0	38,177
81	Senguio	7,644	8,230	0	15,874



Cvo.	Municipio	Hombres	Mujeres	No Binario	Lista Nominal
82	Susupuato	3,371	3,315	0	6,686
83	Tacámbaro	28,736	31,185	0	59,921
84	Tancítaro	11,745	12,057	0	23,802
85	Tangamandapio	12,341	13,429	0	25,770
86	Tangancícuaro	14,537	16,276	0	30,813
87	Tanhuato	5,790	6,609	0	12,399
88	Taretan	5,901	6,161	0	12,062
89	Tarímbaro	36,516	40,397	0	76,913
90	Tepalcatepec	8,043	8,313	0	16,356
91	Tingambato	5,795	6,411	0	12,206
92	Tingüindín	5,868	6,574	0	12,442
93	Tiquicheo de Nicolás Romero	4,862	4,838	0	9,700
94	Tlalpujahuá	9,283	10,671	0	19,954
95	Tlazazalca	4,446	4,502	0	8,948
96	Tocumbo	4,886	5,234	0	10,120
97	Tumbiscatío	2,238	2,141	0	4,379
98	Turicato	11,991	12,795	0	24,786
99	Tuxpan	9,488	10,932	0	20,420
100	Tuzantla	5,600	5,599	0	11,199
101	Tzintzuntzan	5,775	6,441	0	12,216
102	Tzitzio	3,779	3,663	0	7,442
103	Uruapan	125,051	140,199	0	265,250
104	Venustiano Carranza	9,454	10,559	0	20,013
105	Villamar	8,566	9,187	0	17,753
106	Vista Hermosa	8,145	8,699	0	16,844
107	Yurécuaro	11,707	13,083	0	24,790
108	Zacapu	30,193	33,485	1	63,679
109	Zamora	73,894	83,498	0	157,392
110	Zináparo	1,946	2,068	0	4,014
111	Zinapécuaro	19,691	21,434	0	41,125
112	Ziracuaretiro	6,809	7,313	0	14,122
113	Zitácuaro	58,267	65,437	0	123,704
<b>Total</b>		<b>1,771,946</b>	<b>1,947,251</b>	<b>3</b>	<b>3,719,200</b>



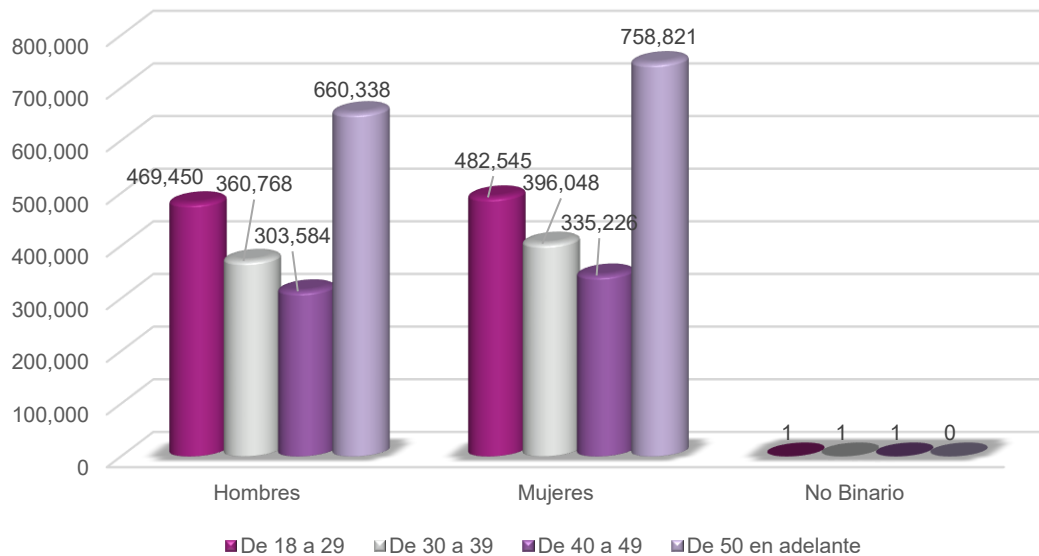


## V. Padrón Electoral y Lista Nominal de electores por rango de edad.

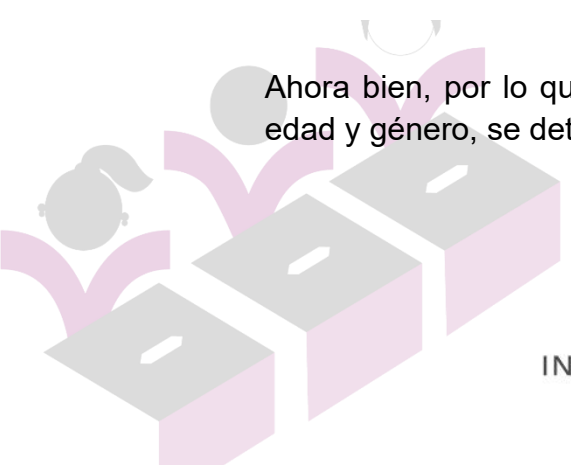
En cuanto al rango de edad, esta se divide por 4 categorías, que van de los 18 años a los 50 y más; también es dividida por sexo, información que a continuación se presenta:

Género	De 18 a 29	De 30 a 39	De 40 a 49	De 50 en adelante	Total
Hombre	469,450	360,768	303,584	660,338	<b>3,766,783</b>
Porcentaje	49.31%	47.67%	47.52%	46.53%	
Mujeres	482,545	396,048	335,226	758,821	
Porcentaje	50.69%	52.33%	52.48%	53.47%	
No Binario	1	1	1	0	
Porcentaje	0.00011%	0.00013%	0.00016%	0.00000%	
<b>Total</b>	<b>951,996</b>	<b>756,817</b>	<b>638,811</b>	<b>1,419,159</b>	
<b>Porcentaje</b>	<b>25.27%</b>	<b>20.09%</b>	<b>16.96%</b>	<b>37.68%</b>	

**Gráfica 3. Padrón Electoral por rango de edad**



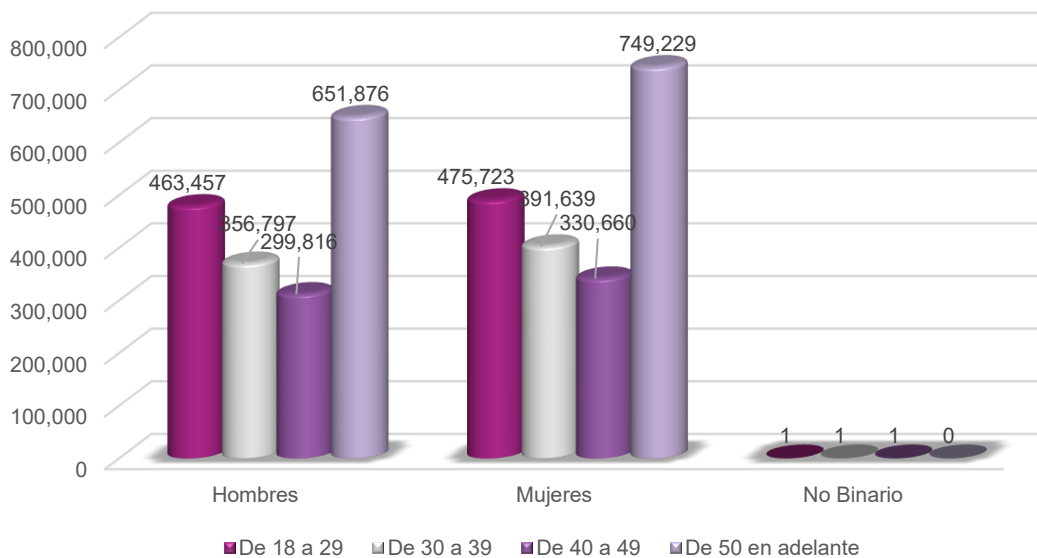
Ahora bien, por lo que respecta al Listado Nominal de Electores por rango de edad y género, se detalla en la siguiente tabla:





Género	De 18 a 29	De 30 a 39	De 40 a 49	De 50 en adelante	Total
Hombre	463,457	356,797	299,816	651,876	3,719,200
Porcentaje	49.35%	47.67%	47.55%	46.53%	
Mujeres	475,723	391,639	330,660	749,229	
Porcentaje	50.65%	52.33%	52.45%	53.47%	
No Binario	1	1	1	0	
Porcentaje	0.00011%	0.00013%	0.00016%	0.00000%	
<b>Total</b>	<b>939,181</b>	<b>748,437</b>	<b>630,477</b>	<b>1,401,105</b>	
<b>Porcentaje</b>	<b>25.25%</b>	<b>20.12%</b>	<b>16.95%</b>	<b>37.67%</b>	

**Gráfica 4. Lista Nominal por rango de edad**




## VI. Padrón Electoral y Lista Nominal de Electores por entidad de origen

Ahora bien, en la siguiente tabla se puede observar la información del Padrón Electoral y del Listado Nominal de las personas por entidad de origen que radican en Michoacán:

Cvo.	Entidad	Padrón Electoral	Lista Nominal
1	Aguascalientes	1,244	1,219



Cvo.	Entidad	Padrón Electoral	Lista Nominal
2	Baja California	8,669	8,539
3	Baja California Sur	765	756
4	Campeche	722	712
5	Coahuila	2,395	2,357
6	Colima	10,304	10,156
7	Chiapas	6,845	6,765
8	Chihuahua	2,393	2,357
9	Ciudad de México	99,411	98,180
10	Durango	2,526	2,483
11	Guanajuato	51,643	51,014
12	Guerrero	67,697	66,920
13	Hidalgo	5,332	5,278
14	Jalisco	57,401	56,552
15	Estado De México	47,224	46,595
16	Michoacán	3,300,575	3,259,996
17	Morelos	4,554	4,496
18	Nayarit	4,167	4,111
19	Nuevo León	1,775	1,754
20	Oaxaca	7,994	7,912
21	Puebla	7,847	7,748
22	Querétaro	4,309	4,256
23	Quintana Roo	511	510
24	San Luis Potosí	3,384	3,349
25	Sinaloa	4,684	4,632
26	Sonora	3,032	2,995
27	Tabasco	1,945	1,923
28	Tamaulipas	3,735	3,673
29	Tlaxcala	1,549	1,534
30	Veracruz	12,364	12,222
31	Yucatán	500	495
32	Zacatecas	2,943	2,885
33	Extranjero	35,537	34,026
34	Naturalizado	807	800
<b>Total</b>		<b>3,766,783</b>	<b>3,719,200</b>



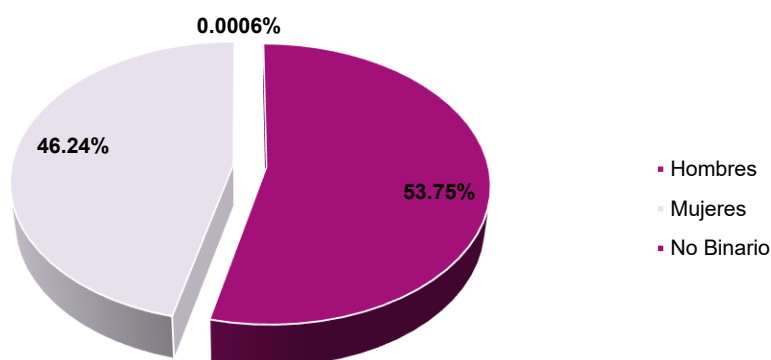


## VII. Padrón Electoral y Lista Nominal de la ciudadanía Michoacana residente en el Extranjero

A continuación, se presenta la información de la ciudadanía michoacana residente en el extranjero que han solicitado su inscripción al Padrón Electoral, con fecha de corte al día 8 de enero del año 2026:

Hombres	Mujeres	No Binario	Michoacanos y Michoacas Residentes en el Extranjero
86,214	74,183	1	160,398

**Gráfica 5: Michoacanos y Michoacas Residentes en el Extranjero**



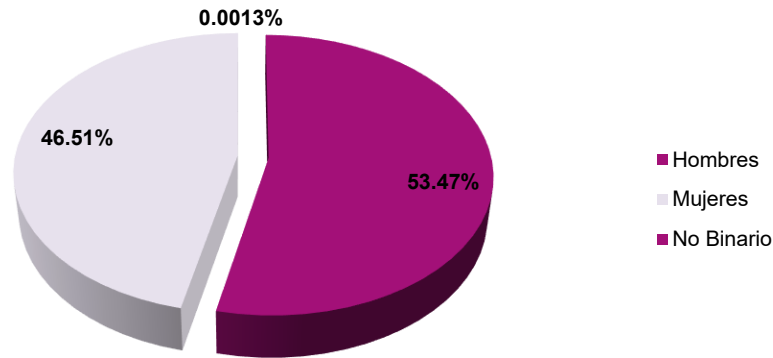
El Listado Nominal la ciudadanía michoacana residente en el extranjero se muestra a continuación:

Hombres	Mujeres	No Binario	Michoacanos y Michoacas Residentes en el Extranjero
39,657	34,495	1	74,153





**Gráfica 6: Michoacanos y Michoacanas Residentes en el Extranjero**



### VIII. Comparativo Padrón Electoral y Lista Nominal

A partir de la información contenida en el Padrón Electoral y la Lista Nominal, la Dirección Ejecutiva de Organización Electoral, realiza constantes proyecciones del número de casillas que habrán de instalarse en el territorio michoacano, en la siguiente tabla se muestra un comparativo en relación con la información presentada en las sesiones de la Comisión de Organización Electoral.


#### A. Padrón Electoral

Fecha de actualización	Hombres	Mujeres	No Binario	Padrón Electoral
30 de marzo de 2023	1,725,078	1,888,574	0	3,613,652
19 de mayo de 2023	1,743,689	1,907,887	0	3,651,576
7 de julio de 2023	1,752,413	1,916,913	0	3,669,326
8 de septiembre de 2023	1,765,427	1,929,411	0	3,694,838
12 de octubre de 2023	1,773,614	1,907,887	0	3,651,576
7 de diciembre de 2023	1,764,483	1,925,244	0	3,735,385
11 de enero de 2024	1,796,875	1,957,460	0	3,754,335
15 de febrero de 2024	1,802,501	1,963,023	0	3,765,524
7 de marzo de 2024	1,800,312	1,961,333	0	3,761,645
8 de agosto de 2024	1,772,487	1,942,046	1	3,714,534
5 de septiembre de 2024	1,780,749	1,950,712	1	3,731,462



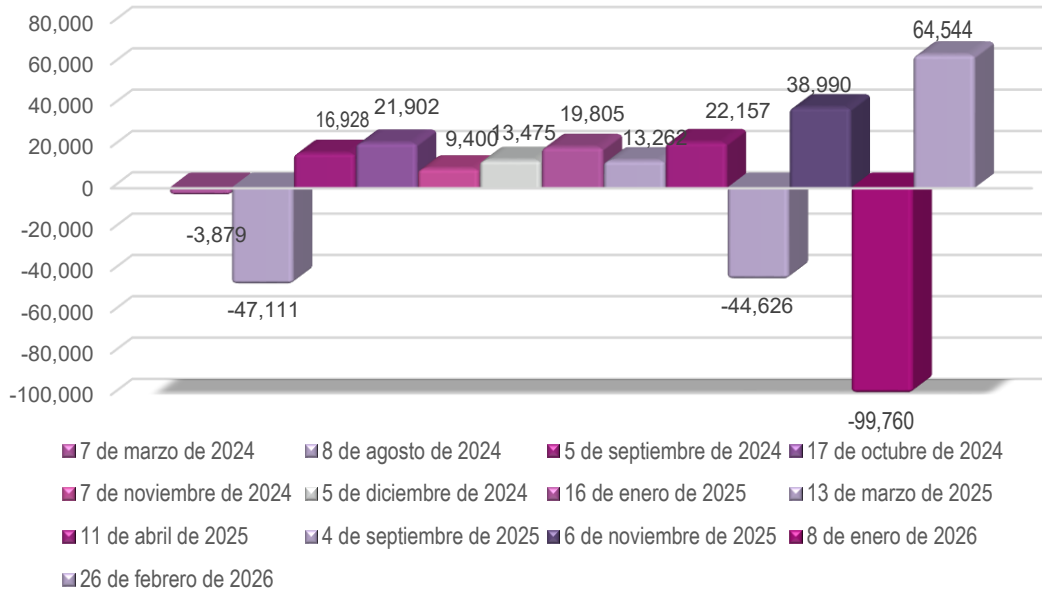
Fecha de actualización	Hombres	Mujeres	No Binario	Padrón Electoral
17 de octubre de 2024	1,791,740	1,961,623	1	3,753,364
7 de noviembre de 2024	1,796,220	1,966,543	1	3,762,764
5 de diciembre de 2024	1,803,114	1,973,124	1	3,776,239
16 de enero de 2025	1,813,778	1,982,265	1	3,796,044
13 de marzo de 2025	1,820,151	1,989,153	2	3,809,306
11 de abril de 2025	1,819,263	1,988,370	2	3,807,635
4 de septiembre de 2025	1,792,132	1,970,874	3	3,763,009
6 de noviembre de 2025	1,811,871	1,990,125	3	3,801,999
8 de enero de 2026	1,764,826	1,937,410	3	3,702,239
26 de febrero de 2026	1,794,140	1,972,640	3	3,766,783

Fecha de actualización	Incremento o decremento	Porcentaje de incremento o decremento
30 de marzo de 2023	57,225	1.58%
19 de mayo de 2023	37,924	1.04%
7 de julio de 2023	17,750	0.48%
8 de septiembre de 2023	25,512	0.69%
12 de octubre de 2023	-43,262	-1.18%
7 de diciembre de 2023	83,809	2.24%
11 de enero de 2024	18,950	0.50%
15 de febrero de 2024	11,189	0.30%
7 de marzo de 2024	-3,879	-0.10%
8 de agosto de 2024	-47,111	-1.27%
5 de septiembre de 2024	16,928	0.45%
17 de octubre de 2024	21,902	0.59%
7 de noviembre de 2024	9,400	0.25%
5 de diciembre de 2024	13,475	0.36%
16 de enero de 2025	19,805	0.52%
13 de marzo de 2025	13,262	0.35%
11 de abril de 2025	22,157	0.59%
4 de septiembre de 2025	-44,626	-1.17%
6 de noviembre de 2025	38,990	1.04%
8 de enero de 2026	-99,760	-2.62%
26 de febrero de 2026	64,544	1.74%





**Gráfica 7. Incremento del padrón Electoral<sup>2</sup>**



**B. Lista Nominal**

En este mismo orden de ideas, a continuación, se muestra el incremento o decremento de la Lista Nominal, con la información presentada en las sesiones de la Comisión de Organización Electoral, a través del siguiente comparativo:

Fecha de actualización	Hombres	Mujeres	No Binario	Lista Nominal
30 de marzo de 2023	1,706,818	1,870,231	0	3,577,049
19 de mayo de 2023	1,727,080	1,891,259	0	3,618,339
7 de julio de 2023	1,735,203	1,899,768	0	3,634,971
8 de septiembre de 2023	1,747,475	1,911,405	0	3,658,880
12 de octubre de 2023	1,754,859	1,917,152	0	3,672,011
7 de diciembre de 2023	1,764,483	1,925,244	0	3,689,727
11 de enero de 2024	1,771,130	1,928,839	0	3,699,969
15 de febrero de 2024	1,788,454	1,948,111	0	3,736,565
7 de marzo de 2024	1,794,866	1,956,225	0	3,751,091

<sup>2</sup> La información presentada en la gráfica presenta resultados a partir del 07 de marzo.



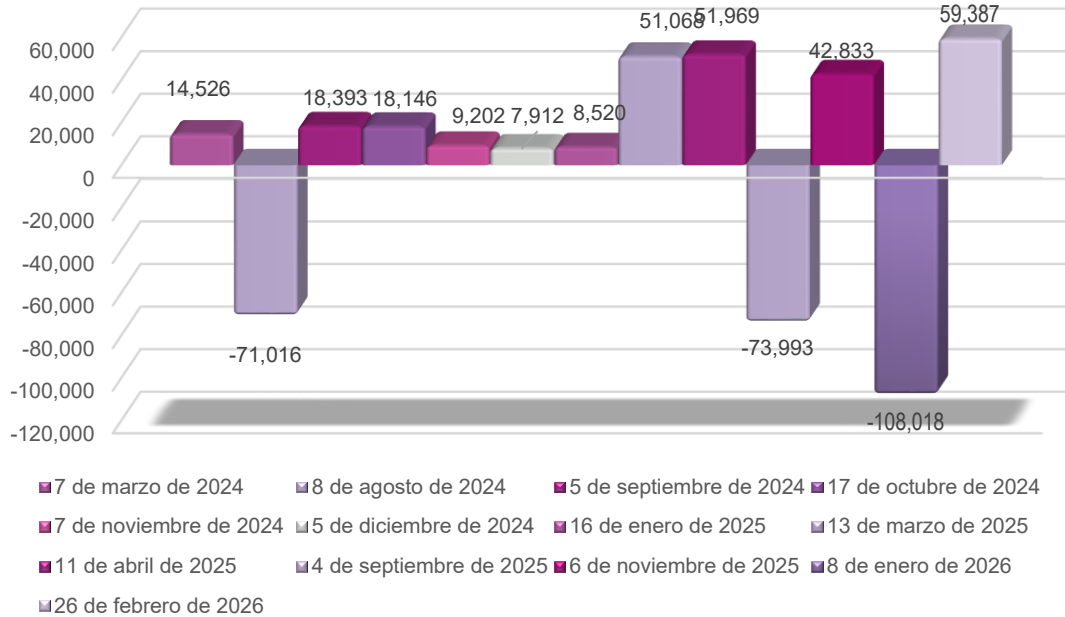
Fecha de actualización	Hombres	Mujeres	No Binario	Lista Nominal
8 de agosto de 2024	1,756,095	1,923,979	1	3,680,075
5 de septiembre de 2024	1,764,539	1,933,928	1	3,698,468
17 de octubre de 2024	1,774,242	1,942,371	1	3,716,614
7 de noviembre de 2024	1,778,720	1,947,095	1	3,725,816
5 de diciembre de 2024	1,783,107	1,950,621	0	3,733,728
16 de enero de 2025	1,788,753	1,953,494	1	3,742,248
13 de marzo de 2025	1,812,500	1,980,814	2	3,793,316
11 de abril de 2025	1,814,919	1,984,070	2	3,798,991
4 de septiembre de 2025	1,774,272	1,950,723	3	3,724,998
6 de noviembre de 2025	1,795,306	1,972,522	3	3,767,831
8 de enero de 2026	1,744,732	1,915,078	3	3,659,813
26 de febrero de 2026	1,771,946	1,947,251	3	3,719,200

Fecha de actualización	Incremento	Porcentaje de incremento
30 de marzo de 2023	52,606	1.47%
19 de mayo de 2023	41,290	1.14%
7 de julio de 2023	16,632	0.46%
8 de septiembre de 2023	23,909	0.65%
12 de octubre de 2023	13,131	0.36%
7 de diciembre de 2023	17,716	0.48%
11 de enero de 2024	10,242	0.28%
15 de febrero de 2024	36,596	0.98%
7 de marzo de 2024	14,526	0.39%
8 de agosto de 2024	-71,016	-1.93%
5 de septiembre de 2024	18,393	0.50%
17 de octubre de 2024	18,146	0.49%
7 de noviembre de 2024	9,202	0.25%
5 de diciembre de 2024	7,912	0.21%
16 de enero de 2025	8,520	0.23%
13 de marzo de 2025	51,068	1.35%
11 de abril de 2025	51,969	1.37%
4 de septiembre de 2025	-73,993	-1.99%
6 de noviembre de 2025	42,833	1.14%
8 de enero de 2026	-108,018	-2.95%
26 de febrero de 2026	59,387	1.60%





**Gráfica 8. Incremento de la Lista Nominal<sup>3</sup>**



Este informe fue presentado en la Sesión Ordinaria Virtual de la Comisión de Organización Electoral de Michoacán del Instituto Electoral de Michoacán de fecha 19 de marzo de 2026.

<sup>3</sup> La información presentada en la gráfica presenta resultados a partir del 07 de marzo.

