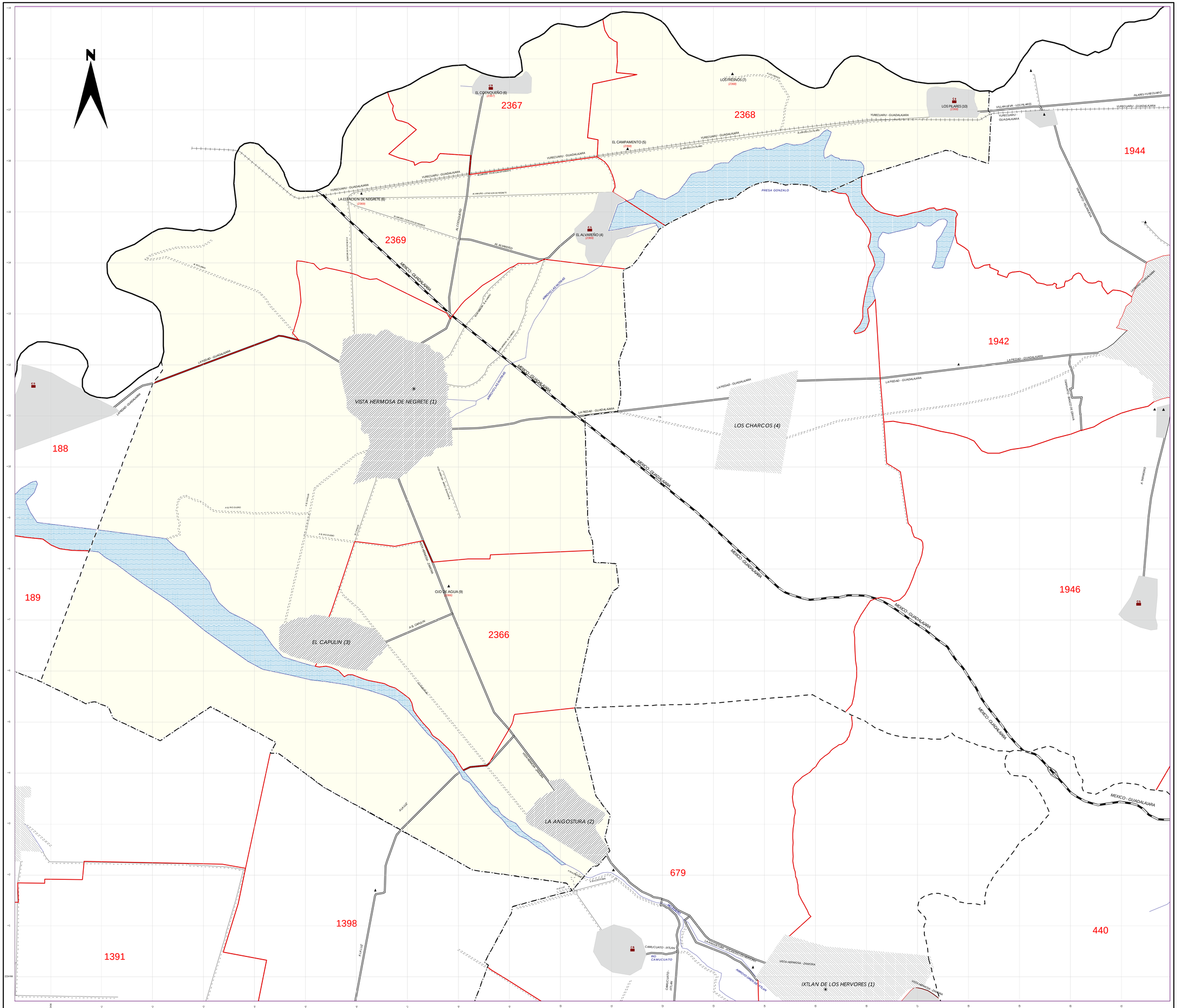

INE

INSTITUTO NACIONAL ELECTORAL

REGISTRO FEDERAL DE ELECTORES

COORDINACIÓN DE OPERACIÓN EN CAMPO

DIRECCIÓN DE CARTOGRAFÍA ELECTORAL

SIMBOLOGÍA

LÍMITE
- INTERNACIONAL
- ESTATAL
- DISTRITO ELECTORAL LOCAL
- MUNICIPIO
- SECCIÓN

CLAVE GEOELECTORAL
- DISTRITO ELECTORAL LOCAL . . . 00
- SECCIÓN . . . 0000
- LOCALIDAD . . . (0000)

CABECERA
- CAPITAL DEL ESTADO
- DISTRITO
- MUNICIPIO

POBLACIÓN
- LOCALIDAD RURAL
- LOCALIDAD RURAL CABECERA DE SECCIÓN
- LOCALIDAD RURAL INHABILITADA
- LOCALIDAD RURAL CON AMANZANAMIENTO DEFINIDO
- LOCALIDAD URBANA QUE PERTENECE AL MUNICIPIO TITULAR DEL MAPA
- LOCALIDAD URBANA QUE NO PERTENECE AL MUNICIPIO TITULAR DEL MAPA

TEXTO DE POBLACIÓN
- LOCALIDAD RURAL . . . HEROES DE 1910
- LOCALIDAD URBANA . . . IGUALA
- CAPITAL . . . CHILPANCINGO

VÍA DE COMUNICACIÓN
- AUTOPISTA
- CARRETERA PAVIMENTADA
- TERRACERÍA
- BRECHA
- VEREDA
- VÍA DE FERROCARRIL

HIDROGRAFÍA
- LAGO / LAGUNA
- PRESA / BORDO
- RIO, ARROYO O CANAL
- DEPÓSITO, BOMBA O TOMA DE AGUA

AEROPUERTO
- INTERNACIONAL
- LOCAL
- AEROPISTA / HELIPUERTO

OTROS
- ARMADO DE HOJAS DEL ANEXO DE MUNICIPIO

UBICACIÓN DEL MUNICIPIO EN LA ENTIDAD

INDICE DE ARMADO

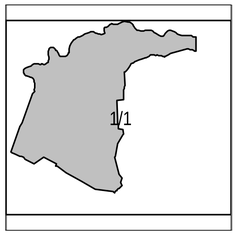

CARTA ELECTORAL MUNICIPAL

IDENTIFICACIÓN ELECTORAL

ENTIDAD:	MICHOACAN	16
DISTRITO ELECTORAL LOCAL:		04
MUNICIPIO:	VISTA HERMOSA	106

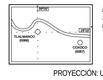

LA CUADRICULA DE LA PRESENTE CARTA ELECTORAL SE GENERA CON UNA DIMENSION DE 1 Km. POR 1 Km. DE A CUERDO AL FACTOR DE ESCALA; ASIMISMO, NO TIENE CORRESPONDENCIA CON LA GRADICULA UTM

PROYECCIÓN: UNIVERSAL TRANSVERSA DE MERCATOR

DATUM : WGS84

ESCALA: 1: 30,000

METROS

0 150 300 600 900 1200 1800 2400

FUENTE: R.F.E.; D.C.E.; I.N.E.G.I.

FECHA DE ACTUALIZACIÓN DE LA BASE DIGITAL: 01 DE FEBRERO DEL 2017

LIC. JAIME QUINTERO GOMEZ

VOCAL ESTATAL DEL R.F.E.