

DEOE

Informe estadístico del Padrón Electoral y Lista Nominal de Electores en el Estado de Michoacán

desagregado por sexo, distrito local, municipio, rango de edad, entidad de origen y residentes en el extranjero con corte al 12 de octubre de 2023.



IEM

INSTITUTO ELECTORAL DE MICHOACÁN





Informe estadístico del Padrón Electoral y Lista Nominal de Electores en el Estado de Michoacán, desagregado por sexo, distrito local, municipio, rango de edad, entidad de origen y residentes en el extranjero con corte al 12 de octubre de 2023.

Presentación

El Padrón Electoral en Michoacán se encuentra conformado por toda la población que solicita su inscripción al mismo con domicilio en la Entidad, lo anterior, con la finalidad de obtener su Credencial para Votar con fotografía y así ejercer su derecho al voto.

Por su parte, la Lista Nominal de electores en el Estado de Michoacán está conformada por la población que solicitó su inscripción al Padrón Electoral correspondiente a la Entidad y que cuentan con su Credencial para Votar con Fotografía vigente.

La importancia de conocer los datos relacionados con el Padrón Electoral y la Lista Nominal de electores, radica en la determinación del número de las casillas electorales que deberán de instalarse en el territorio michoacano y la cantidad de documentación electoral a producir en los distintos procesos electorales locales, entre otras más.

De conformidad con lo establecido en la fracción X, del artículo 65 del Reglamento Interior del Instituto Electoral de Michoacán, el presente informe da cuenta a los integrantes de la Comisión de Organización Electoral del Instituto, sobre los datos estadísticos que conforman el Padrón Electoral y el Listado Nominal en el Estado de Michoacán, la información se presenta desagregada por sexo, distrito local, municipio, rango de edad, entidad de origen y un apartado correspondiente a los Michoacanos Residentes en el Extranjero.

Los datos estadísticos mostrados en el presente documento fueron obtenidos de la página de Internet del Instituto Nacional Electoral (INE), con fecha de corte al 12 de octubre del año 2023, en la categoría de datos abiertos, tema Padrón Electoral, información que puede ser consultada en la siguiente liga:



<https://www.ine.mx/transparencia/datos-abiertos/#/archivo/datos-por-rangos-de-edad-entidad-de-origen-y-sexo-del-padron-electoral-y-lista-nominal-2023>

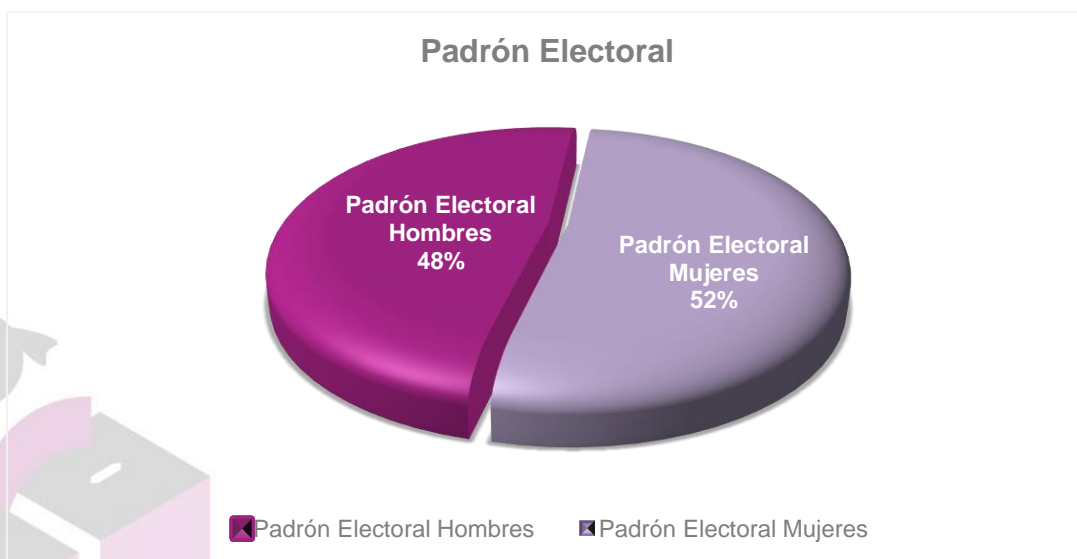
Resulta importante destacar que en este informe se presenta un incremento del 0.43 % en el Padrón Electoral, y del 0.36% en la Lista Nominal, en relación al corte del 8 de septiembre, presentado en Sesión de la Comisión.

Es importante mencionar que a partir del corte publicado en el sitio web del Instituto Nacional Electoral el 24 de marzo, se incluyó a la información estadística de datos por sexo un campo para el género no Binario sin que a la fecha cuente con registros.

1. Padrón Electoral y Lista Nominal a nivel Estatal.

En el Estado de Michoacán de Ocampo con corte al día 12 de octubre del año 2023, se cuenta con un total de 3,710,840 michoacanos y michoacanas inscritos en el Padrón Electoral, la información completa se muestra en la siguiente tabla:

Padrón Electoral en Michoacán		
Padrón Electoral Hombres	Padrón Electoral Mujeres	Padrón Electoral
1,773,614	1,937,226	3,710,840





En lo correspondiente a los datos relativos a la Lista Nominal, dicha cifra asciende a 3,672,011 michoacanas y michoacanos que cuentan con su credencial para votar con fotografía vigente y están en condiciones de ejercer su voto, tal y como se muestra en la siguiente tabla:

Lista Nominal de Electores en Michoacán		
Lista Nominal Hombres	Lista Nominal Mujeres	Lista Nominal
1,754,859	1,917,152	3,672,011



2. Padrón Electoral y Lista Nominal de electores por Distrito Electoral Local.

En lo que respecta a la información del Padrón Electoral en los 24 distritos electorales locales que conforman nuestra geografía electoral, se muestra a continuación:

Distrito	Cabecera Distrital	Padrón Electoral Hombres	Padrón Electoral Mujeres	Padrón Electoral
1	La Piedad	77,960	86,755	164,715
2	Puruándiro	86,488	93,692	180,180
3	Maravatío De Ocampo	74,421	81,989	156,410
4	Jiquilpan De Juárez	81,132	89,369	170,501
5	Paracho De Verduzco	70,743	80,199	150,942



Distrito	Cabecera Distrital	Padrón Electoral Hombres	Padrón Electoral Mujeres	Padrón Electoral
6	Zamora	74,155	82,776	156,931
7	Zacapu	81,146	88,462	169,608
8	Tarímbaro	69,814	76,985	146,799
9	Los Reyes De Salgado	73,399	79,338	152,737
10	Morelia	80,383	89,477	169,860
11	Morelia	73,857	82,760	156,617
12	Ciudad Hidalgo	76,606	84,772	161,378
13	Zitácuaro	71,043	79,519	150,562
14	Uruapan	70,291	78,216	148,507
15	Pátzcuaro	75,014	83,598	158,612
16	Morelia	81,059	90,346	171,405
17	Morelia	78,531	89,501	168,032
18	Huetamo De Núñez	69,567	71,576	141,143
19	Tacámbaro De Codallos	70,386	74,405	144,791
20	Uruapan	62,970	70,863	133,833
21	Coalcomán De Vázquez Pallares	66,992	66,950	133,942
22	Múgica	68,448	71,460	139,908
23	Apatzingán De La Constitución	67,184	71,053	138,237
24	Lázaro Cárdenas	72,025	73,165	145,190
Total		1,937,226	1,937,226	3,710,840

Por su parte, en lo relativo a los datos de la Lista Nominal, se muestran en la siguiente tabla:

Distrito	Cabecera Distrital	Lista Nominal Hombres	Lista Nominal Mujeres	Lista Nominal
1	La Piedad	76,983	85,695	162,678
2	Puruándiro	85,119	92,260	177,379
3	Maravatio De Ocampo	73,656	81,097	154,753
4	Jiquilpan De Juárez	80,106	88,252	168,358
5	Paracho De Verduzco	69,824	79,170	148,994
6	Zamora	73,527	82,084	155,611
7	Zacapu	80,153	87,411	167,564
8	Tarímbaro	68,979	76,020	144,999
9	Los Reyes De Salgado	72,504	78,380	150,884
10	Morelia	79,733	88,790	168,523
11	Morelia	73,226	82,070	155,296
12	Ciudad Hidalgo	75,891	83,977	159,868
13	Zitácuaro	70,426	78,850	149,276
14	Uruapan	69,550	77,278	146,828



Distrito	Cabecera Distrital	Lista Nominal Hombres	Lista Nominal Mujeres	Lista Nominal
15	Pátzcuaro	74,369	82,898	157,267
16	Morelia	80,321	89,568	169,889
17	Morelia	77,758	88,679	166,437
18	Huetamo De Núñez	68,569	70,604	139,173
19	Tacámbaro De Codallos	69,722	73,688	143,410
20	Uruapan	62,519	70,384	132,903
21	Coalcomán De Vázquez Pallares	66,292	66,232	132,524
22	Múgica	67,657	70,691	138,348
23	Apatzingán De La Constitución	66,401	70,255	136,656
24	Lázaro Cárdenas	71,574	72,819	144,393
Total		1,754,859	1,917,152	3,672,011

3. Padrón Electoral y Lista Nominal de Electores a Nivel Municipal.

La información del Padrón Electoral para los 113 municipios del Estado se muestra en la siguiente tabla:

Cvo.	Municipio	Padrón Electoral Hombres	Padrón Electoral Mujeres	Padrón Electoral
1	Acuitzio	4,468	4,883	9,351
2	Aguililla	5,476	5,525	11,001
3	Álvaro Obregón	8,394	9,186	17,580
4	Angamacutiro	6,194	6,712	12,906
5	Angangueo	3,959	4,279	8,238
6	Apatzingán	45,590	48,861	94,451
7	Aporo	1,393	1,588	2,981
8	Aquila	9,961	9,691	19,652
9	Ario	13,906	14,920	28,826
10	Arteaga	8,062	8,286	16,348
11	Briseñas	3,154	3,328	6,482
12	Buenavista	16,258	16,637	32,895
13	Carácuaro	3,831	3,745	7,576
21	Charapan	4,616	5,538	10,154
22	Charo	8,678	9,189	17,867
23	Chavinda	4,943	5,235	10,178
24	Cheran	6,928	7,904	14,832



Cvo.	Municipio	Padrón Electoral Hombres	Padrón Electoral Mujeres	Padrón Electoral
25	Chilchota	14,125	16,211	30,336
26	Chinicuila	2,026	1,720	3,746
27	Chucándiro	2,491	2,608	5,099
28	Churintzio	3,236	3,339	6,575
29	Churumuco	5,010	5,144	10,154
14	Coahuayana	6,047	5,940	11,987
15	Coalcomán De Vázquez Pallares	7,538	7,382	14,920
16	Coeneo	9,431	10,364	19,795
75	Cojumatlán De Regules	4,269	4,558	8,827
17	Contepec	11,796	12,818	24,614
18	Copándaro	3,712	4,087	7,799
19	Cotija	8,485	9,088	17,573
20	Cuitzeo	11,505	12,973	24,478
30	Ecuandureo	5,539	6,196	11,735
31	Epitacio Huerta	5,908	6,074	11,982
32	Erongarícuaro	5,997	6,608	12,605
33	Gabriel Zamora	8,208	8,624	16,832
34	Hidalgo	44,430	49,952	94,382
36	Huandacareo	5,058	5,711	10,769
37	Huaniqueo	3,805	4,063	7,868
38	Huetamo	16,680	17,334	34,014
39	Huiramba	3,367	3,689	7,056
40	Indaparapeo	6,863	7,447	14,310
41	Irimbo	6,119	6,914	13,033
42	Ixtlán	5,856	6,224	12,080
43	Jacona	25,818	28,217	54,035
44	Jiménez	6,323	6,793	13,116
45	Jiquilpan	16,241	18,149	34,390
46	José Sixto Verduzco	10,273	11,053	21,326
47	Juárez	5,356	5,641	10,997
48	Jungapeo	7,564	7,810	15,374
35	La Huacana	11,711	12,221	23,932
70	La Piedad	39,487	44,603	84,090
49	Lagunillas	2,655	2,861	5,516
50	Lázaro Cárdenas	72,025	73,165	145,190



Cvo.	Municipio	Padrón Electoral Hombres	Padrón Electoral Mujeres	Padrón Electoral
76	Los Reyes	28,947	31,646	60,593
51	Madero	7,339	7,359	14,698
52	Maravatío	31,698	35,291	66,989
53	Marcos Castellanos	4,994	5,527	10,521
54	Morelia	313,830	352,084	665,914
55	Morelos	3,922	4,263	8,185
56	Múgica	16,814	18,047	34,861
57	Nahuatzen	10,653	12,054	22,707
58	Nocupétaro	3,653	3,533	7,186
59	Nuevo Parangaricutiro	7,465	8,058	15,523
60	Nuevo Urecho	3,191	3,225	6,416
61	Numarán	4,783	5,214	9,997
62	Ocampo	8,463	9,183	17,646
63	Pajacuarán	7,858	8,555	16,413
64	Panindícuaro	7,147	7,790	14,937
66	Paracho	13,211	15,135	28,346
65	Parácuaro	9,749	10,115	19,864
67	Pátzcuaro	34,535	39,116	73,651
68	Penjamillo	7,615	8,333	15,948
69	Peribán	11,199	11,450	22,649
71	Purépero	6,789	7,199	13,988
72	Puruándiro	29,948	32,279	62,227
73	Queréndaro	5,598	5,945	11,543
74	Quiroga	10,681	12,031	22,712
77	Sahuayo	27,443	30,769	58,212
80	Salvador Escalante	18,071	19,525	37,596
78	San Lucas	7,375	7,433	14,808
79	Santa Ana Maya	5,720	6,405	12,125
81	Senguio	7,815	8,305	16,120
82	Susupuato	3,616	3,565	7,181
83	Tacámbaro	28,597	30,610	59,207
84	Tancítaro	11,845	12,077	23,922
85	Tangamandapio	12,206	13,194	25,400
86	Tangancícuaro	14,183	15,660	29,843
87	Tanhuato	5,736	6,469	12,205



Cvo.	Municipio	Padrón Electoral Hombres	Padrón Electoral Mujeres	Padrón Electoral
88	Taretan	6,038	6,191	12,229
89	Tarímbaro	35,517	39,232	74,749
90	Tepalcatepec	8,487	8,605	17,092
91	Tingambato	5,782	6,385	12,167
92	Tingüindín	5,781	6,370	12,151
93	Tiquicheo De Nicolas Romero	5,258	5,094	10,352
94	Tlalpujagua	9,692	10,999	20,691
95	Tlazazalca	4,201	4,165	8,366
96	Tocumbo	4,876	5,194	10,070
97	Tumbiscatio	2,560	2,451	5,011
98	Turicato	12,423	13,100	25,523
99	Tuxpan	9,721	10,985	20,706
100	Tuzantla	6,141	6,141	12,282
101	Tzintzuntzan	5,705	6,376	12,081
102	Tzitzio	4,025	3,828	7,853
103	Uruapan	125,796	141,021	266,817
104	Venustiano Carranza	9,359	10,208	19,567
105	Villamar	8,161	8,611	16,772
106	Vista Hermosa	7,814	8,275	16,089
107	Yurécuaro	11,473	12,768	24,241
108	Zacapu	30,155	33,221	63,376
109	Zamora	74,155	82,776	156,931
110	Zináparo	1,850	1,942	3,792
111	Zinapécuaro	19,715	21,428	41,143
112	Ziracuaretiro	6,854	7,271	14,125
113	Zitácuaro	58,621	66,057	124,678
Total		1,773,614	1,937,226	3,710,840

En lo correspondiente a la información del Listado Nominal de Electores a nivel municipal, se muestra a continuación:

Cvo.	Municipio	Lista Nominal Hombres	Lista Nominal Mujeres	Lista Nominal
1	Acuitzio	4,410	4,811	9,221
2	Aguililla	5,442	5,474	10,916
3	Álvaro Obregón	8,297	9,059	17,356



Cvo.	Municipio	Lista Nominal Hombres	Lista Nominal Mujeres	Lista Nominal
4	Angamacutiro	6,071	6,599	12,670
5	Angangueo	3,907	4,207	8,114
6	Apatzingán	45,201	48,454	93,655
7	Aporo	1,368	1,548	2,916
8	Aquila	9,836	9,568	19,404
9	Ario	13,747	14,753	28,500
10	Arteaga	7,985	8,217	16,202
11	Briseñas	3,126	3,290	6,416
12	Buenavista	16,124	16,520	32,644
13	Carácuaro	3,746	3,688	7,434
21	Charapan	4,570	5,481	10,051
22	Charo	8,577	9,075	17,652
23	Chavinda	4,855	5,141	9,996
24	Cheran	6,789	7,736	14,525
25	Chilchota	13,932	16,008	29,940
26	Chinicuila	2,012	1,700	3,712
27	Chucándiro	2,446	2,556	5,002
28	Churintzio	3,150	3,234	6,384
29	Churumuco	4,945	5,082	10,027
14	Coahuayana	5,969	5,851	11,820
15	Coalcomán De Vázquez Pallares	7,415	7,268	14,683
16	Coeneo	9,307	10,209	19,516
75	Cojumatlán De Regules	4,216	4,498	8,714
17	Contepec	11,625	12,614	24,239
18	Copándaro	3,646	4,017	7,663
19	Cotija	8,341	8,936	17,277
20	Cuitzeo	11,351	12,787	24,138
30	Ecuandureo	5,419	6,059	11,478
31	Epitacio Huerta	5,820	5,970	11,790
32	Erongarícuaro	5,928	6,553	12,481
33	Gabriel Zamora	8,112	8,531	16,643
34	Hidalgo	44,104	49,624	93,728
36	Huandacareo	4,978	5,624	10,602
37	Huaniqueo	3,730	3,983	7,713
38	Huetamo	16,383	17,059	33,442



Cvo.	Municipio	Lista Nominal Hombres	Lista Nominal Mujeres	Lista Nominal
39	Huiramba	3,327	3,665	6,992
40	Indaparapeo	6,790	7,351	14,141
41	Irimbo	6,081	6,859	12,940
42	Ixtlán	5,756	6,107	11,863
43	Jacona	25,605	27,998	53,603
44	Jiménez	6,167	6,586	12,753
45	Jiquilpan	15,988	17,857	33,845
46	José Sixto Verduzco	10,089	10,879	20,968
47	Juárez	5,286	5,590	10,876
48	Jungapeo	7,471	7,696	15,167
35	La Huacana	11,611	12,099	23,710
70	La Piedad	39,135	44,243	83,378
49	Lagunillas	2,624	2,828	5,452
50	Lázaro Cárdenas	71,574	72,819	144,393
76	Los Reyes	28,691	31,366	60,057
51	Madero	7,257	7,268	14,525
52	Maravatío	31,470	35,041	66,511
53	Marcos Castellanos	4,938	5,482	10,420
54	Morelia	311,038	349,107	660,145
55	Morelos	3,865	4,204	8,069
56	Múgica	16,574	17,833	34,407
57	Nahuatzen	10,531	11,927	22,458
58	Nocupétaro	3,613	3,499	7,112
59	Nuevo Parangaricutiro	7,379	7,984	15,363
60	Nuevo Urecho	3,160	3,164	6,324
61	Numarán	4,726	5,153	9,879
62	Ocampo	8,308	8,960	17,268
63	Pajacuarán	7,737	8,418	16,155
64	Panindícuaro	7,018	7,657	14,675
66	Paracho	13,068	14,960	28,028
65	Parácuaro	9,536	9,905	19,441
67	Pátzcuaro	34,300	38,858	73,158
68	Penjamillo	7,467	8,156	15,623
69	Peribán	11,068	11,313	22,381
71	Purépero	6,599	6,986	13,585



Cvo.	Municipio	Lista Nominal Hombres	Lista Nominal Mujeres	Lista Nominal
72	Puruándiro	29,642	31,999	61,641
73	Queréndaro	5,525	5,851	11,376
74	Quiroga	10,541	11,867	22,408
77	Sahuayo	27,141	30,462	57,603
80	Salvador Escalante	17,930	19,374	37,304
78	San Lucas	7,272	7,305	14,577
79	Santa Ana Maya	5,621	6,307	11,928
81	Senguio	7,727	8,213	15,940
82	Susupuato	3,588	3,537	7,125
83	Tacámbaro	28,380	30,369	58,749
84	Tancítaro	11,664	11,896	23,560
85	Tangamandapio	12,078	13,076	25,154
86	Tangancicuaro	13,961	15,446	29,407
87	Tanhuato	5,652	6,370	12,022
88	Taretan	5,966	6,133	12,099
89	Tarímbaro	35,133	38,792	73,925
90	Tepalcatepec	8,426	8,538	16,964
91	Tingambato	5,699	6,296	11,995
92	Tingüindín	5,706	6,292	11,998
93	Tiquicheo De Nicolas Romero	5,182	5,011	10,193
94	Tlalpujahuá	9,565	10,852	20,417
95	Tlazazalca	4,086	4,043	8,129
96	Tocumbo	4,831	5,135	9,966
97	Tumbiscatio	2,517	2,419	4,936
98	Turicato	12,315	12,988	25,303
99	Tuxpan	9,617	10,864	20,481
100	Tuzantla	6,082	6,085	12,167
101	Tzintzuntzan	5,647	6,306	11,953
102	Tzitzio	3,942	3,769	7,711
103	Uruapan	124,690	139,678	264,368
104	Venustiano Carranza	9,232	10,076	19,308
105	Villamar	8,002	8,434	16,436
106	Vista Hermosa	7,728	8,169	15,897
107	Yurécuaro	11,352	12,660	24,012
108	Zacapu	29,902	32,938	62,840

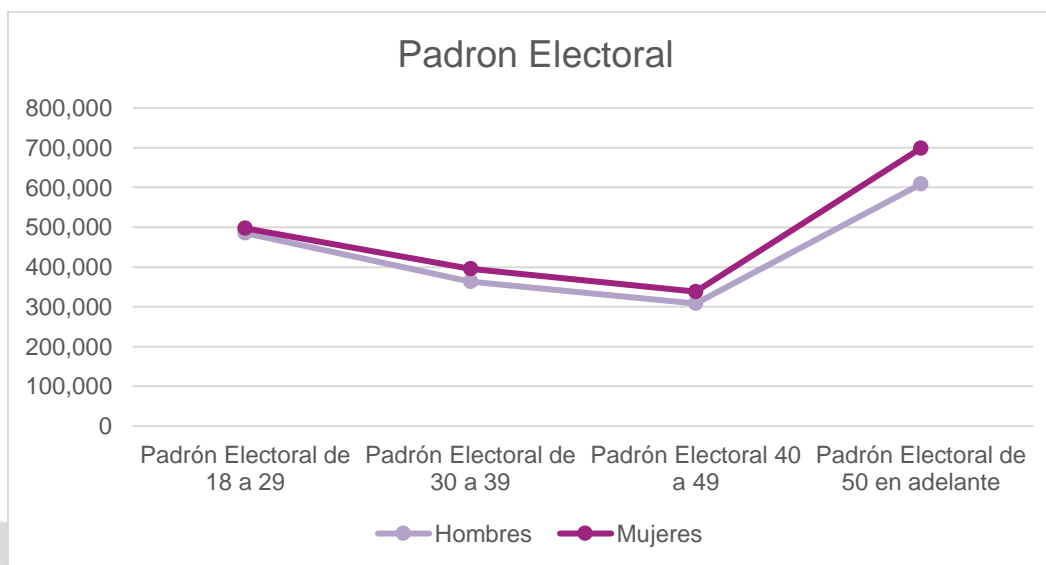


Cvo.	Municipio	Lista Nominal Hombres	Lista Nominal Mujeres	Lista Nominal
109	Zamora	73,527	82,084	155,611
110	Zináparo	1,793	1,869	3,662
111	Zinapécuaro	19,472	21,151	40,623
112	Ziracuaretiro	6,787	7,213	14,000
113	Zitácuaro	58,211	65,683	123,894
Total		1,754,859	1,917,152	3,672,011

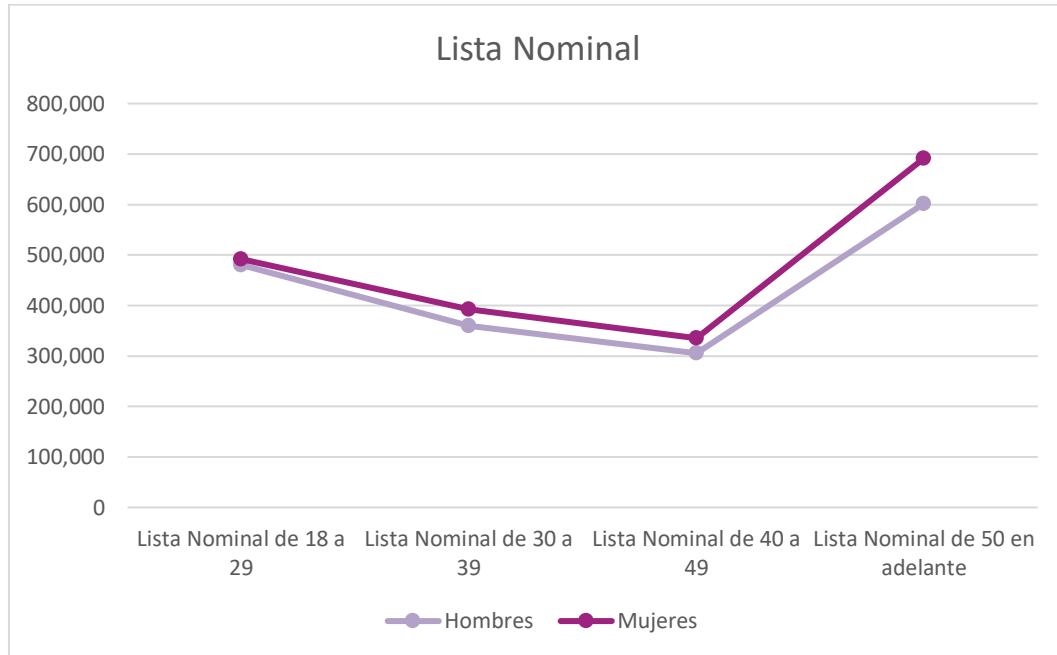
4. Padrón Electoral y Lista Nominal de electores por rango de edad.

En cuanto al rango de edad, esta se divide por 4 categorías, mismas que van de los 18 años a los 50 y más; también es dividida por sexo, información que a continuación se presenta:

Género	Padrón Electoral de 18 a 29	Padrón Electoral de 30 a 39	Padrón Electoral 40 a 49	Padrón Electoral de 50 en adelante
Hombres	487,245	364,959	309,494	611,916
Mujeres	499,001	397,044	339,041	702,140




Genero	Lista Nominal de 18 a 29	Lista Nominal de 30 a 39	Lista Nominal de 40 a 49	Lista Nominal de 50 en adelante
Hombres	481,329	361,895	306,566	605,069
Mujeres	492,900	393,750	335,818	694,684



5. Padrón Electoral y Lista Nominal de electores por entidad de origen.

Ahora bien, en la siguiente tabla se puede observar la información del Padrón Electoral y del Listado Nominal por entidad de origen:

Entidad	Padrón Electoral	Lista Nominal
Aguascalientes	1,218	1,209
Baja California	7,989	7,870
Baja California Sur	774	765
Campeche	694	683
Coahuila	2,435	2,414
Colima	9,562	9,459
Chiapas	6,848	6,786
Chihuahua	2,324	2,289
Distrito Federal	100,019	99,000
Durango	2,400	2,372
Guanajuato	48,493	47,945
Guerrero	66,086	65,461
Hidalgo	5,436	5,380
Jalisco	55,064	54,379
Estado De México	45,568	45,031
Michoacán	3,266,894	3,233,434
Morelos	4,479	4,437



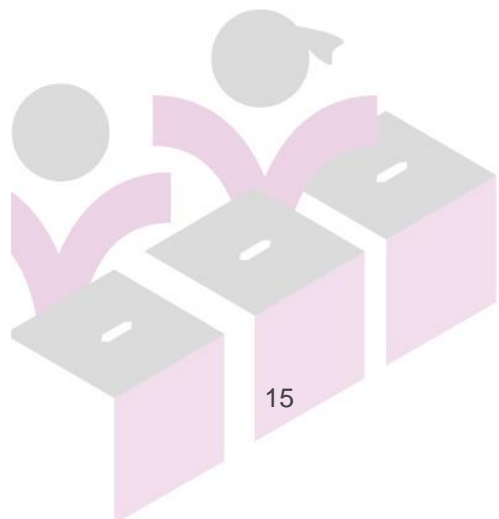


Entidad	Padrón Electoral	Lista Nominal
Nayarit	4,146	4,109
Nuevo León	1,746	1,731
Oaxaca	8,028	7,952
Puebla	7,776	7,698
Querétaro	4,032	3,967
Quintana Roo	485	479
San Luis Potosí	3,372	3,338
Sinaloa	4,534	4,482
Sonora	2,941	2,895
Tabasco	1,878	1,862
Tamaulipas	3,679	3,639
Tlaxcala	1,557	1,536
Veracruz	12,502	12,388
Yucatán	491	489
Zacatecas	2,787	2,734
Extranjero	23,805	23,009
Naturalizado	798	789
Total	3,710,840	3,672,011

6. Padrón Electoral y Lista Nominal de la ciudadanía Michoacana residente en el Extranjero.

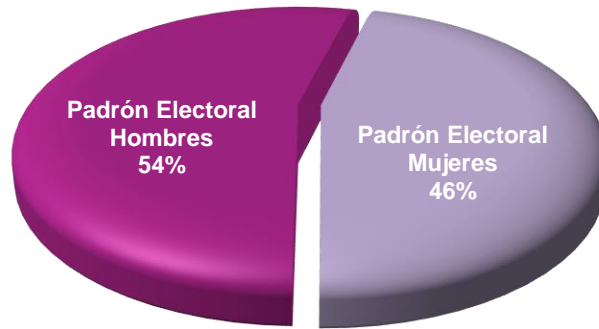
A continuación, se presenta la información de la ciudadanía michoacana residente en el extranjero que han solicitado su inscripción al Padrón Electoral, con fecha de corte al día 12 de octubre del año 2023:

Padrón Electoral Hombres	Padrón Electoral Mujeres	Padrón Electoral de Michoacanos y Michoacanas Residentes en el Extranjero
75,122	64,307	139,429






Padrón Electoral de Michoacanos y Michoacanas
Residentes en el Extranjero

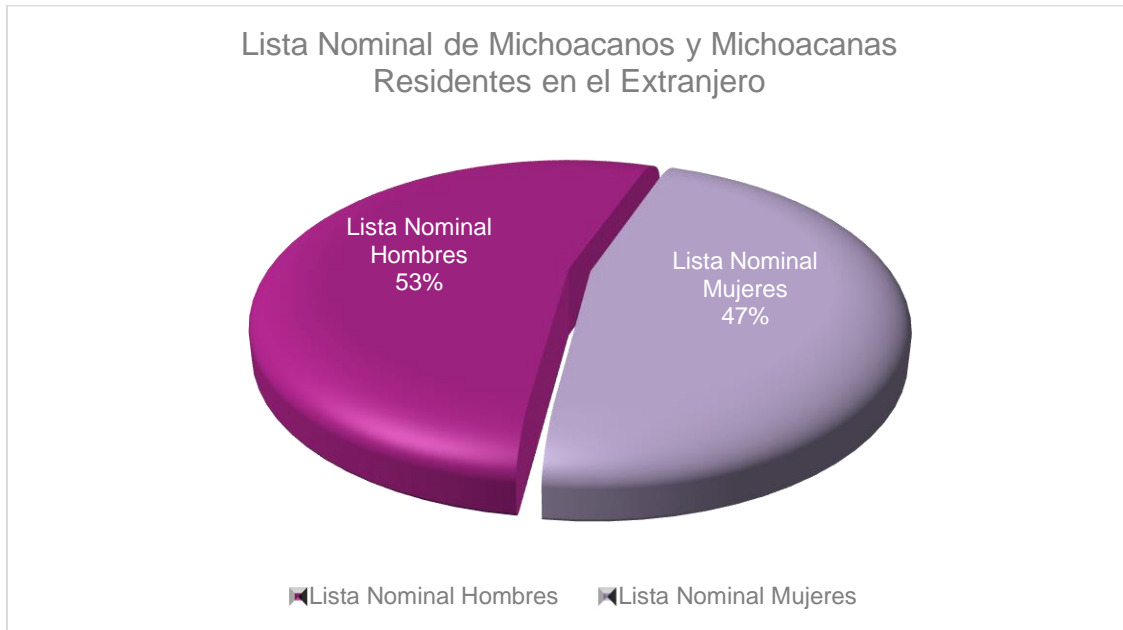


■ Padrón Electoral Hombres ■ Padrón Electoral Mujeres

El listado nominal la ciudadanía michoacana residente en el extranjero residentes en el extranjero se muestra a continuación:

Lista Nominal Hombres	Lista Nominal Mujeres	Lista Nominal de Michoacanos y Michoacanas Residentes en el Extranjero
31,653	27,835	59,488





7. Comparativo Padrón Electoral y Lista Nominal

Ahora es importante mencionar que con la información contenida en el Padrón Electoral y la Lista Nominal, la Dirección Ejecutiva de Organización Electoral, realiza constantes proyecciones del número de casillas que habrán de instalarse en el territorio michoacano, lo anterior para proyectar las cantidades para la producción de Materiales y Documentación Electoral previo al inicio de Procesos Electorales Locales y así, poder estimar el presupuesto que se necesitará para dichas actividades.

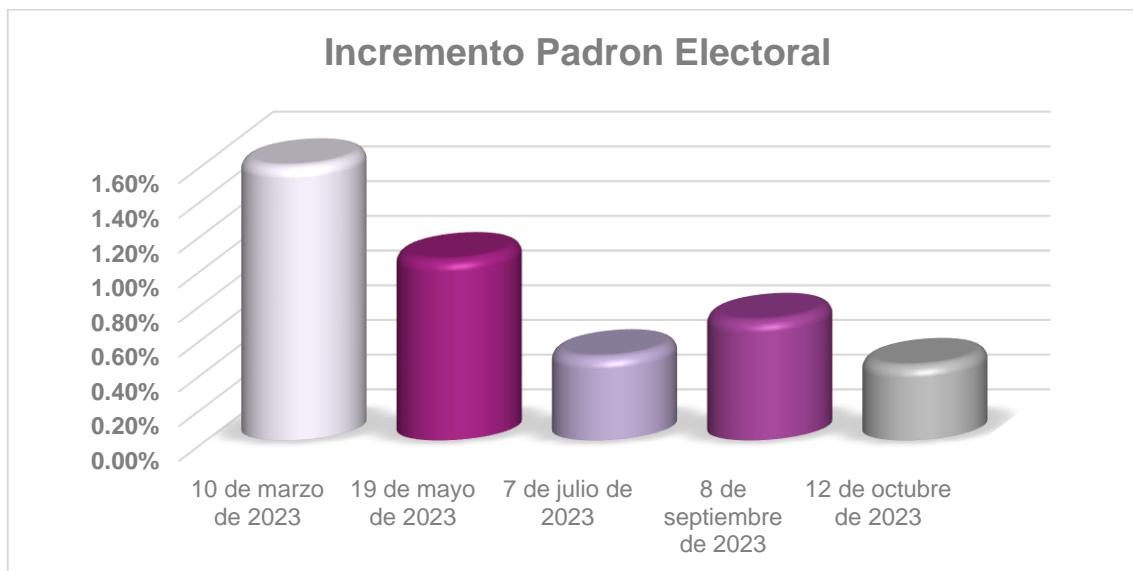
Por lo anterior, es importante conocer el incremento o decremento del Padrón Electoral y la Lista Nominal, es por ello que con la siguiente tabla se muestra un comparativo en relación con la información presentada en la Sesión de 14 de septiembre de 2023.

Padrón Electoral en Michoacán			
Fecha de actualización	Padrón Electoral Hombres	Padrón Electoral Mujeres	Padrón Electoral
6 de enero de 2023	1,696,789	1,859,638	3,556,427
10 de marzo de 2023	1,725,078	1,888,574	3,613,652
19 de mayo de 2023	1,743,689	1,907,887	3,651,576



Padrón Electoral en Michoacán			
Fecha de actualización	Padrón Electoral Hombres	Padrón Electoral Mujeres	Padrón Electoral
7 de julio de 2023	1,752,413	1,916,913	3,669,326
8 de septiembre de 2023	1,765,427	1,929,411	3,694,838
12 de octubre de 2023	1,773,614	1,937,226	3,710,840

Padrón Electoral en Michoacán		
Fecha de actualización	Incremento	Porcentaje de incremento
6 de enero de 2023		
10 de marzo de 2023	57,225	1.58%
19 de mayo de 2023	37,924	1.04%
7 de julio de 2023	17,750	0.48%
8 de septiembre de 2023	25,512	0.69%
12 de octubre de 2023	16,002	0.43%



Lista Nominal de Electores en Michoacán			
Fecha de actualización	Lista Nominal Hombres	Lista Nominal Mujeres	Lista Nominal
6 de enero de 2023	1,680,768	1,843,675	3,524,443
30 de marzo de 2023	1,706,818	1,870,231	3,577,049
19 de mayo de 2023	1,727,080	1,891,259	3,618,339



Lista Nominal de Electores en Michoacán			
Fecha de actualización	Lista Nominal Hombres	Lista Nominal Mujeres	Lista Nominal
7 de julio de 2023	1,735,203	1,899,768	3,634,971
8 de septiembre de 2023	1,747,475	1,911,405	3,658,880
12 de octubre de 2023	1,754,859	1,917,152	3,672,011

Listado Nominal en Michoacán		
Fecha de actualización	Incremento	Porcentaje de incremento
6 de enero de 2023		
10 de marzo de 2023	52,606	1.47%
19 de mayo de 2023	41,290	1.14%
7 de julio de 2023	16,632	0.46%
8 de septiembre de 2023	23,909	0.65%
12 de octubre de 2023	13,131	0.36%



La información estadística fue presentada en la Sesión Ordinaria de la Comisión de Organización Electoral de fecha 23 de octubre de 2023.

