



# Estadístico del Padrón Electoral y Lista Nominal de Electores en el Estado de Michoacán

desagregado por sexo, distrito local, municipio y  
residentes en el extranjero con corte al 13 de mayo de 2022.



DIRECCIÓN EJECUTIVA DE ORGANIZACIÓN ELECTORAL  
Bruselas No. 118, Fracc. Villa Universidad, C.P. 58060,  
Morelia, Michoacán, México. Tel. 443 322 14 00.



## **Estadístico del Padrón Electoral y Lista Nominal de Electores en el Estado de Michoacán desagregado por sexo, distrito local, municipio y residentes en el extranjero con corte al 13 de mayo de 2022.**

### **Presentación**

El Padrón Electoral en Michoacán se encuentra conformado por toda la población que solicita su inscripción al mismo con domicilio en la Entidad, lo anterior, con la finalidad de obtener su Credencial para Votar con Fotografía y así ejercer su derecho al voto.

Por su parte, la Lista Nominal de electores en el Estado de Michoacán está conformada por la población que solicito su inscripción al Padrón Electoral correspondiente a la Entidad y que cuentan con su Credencial para Votar con Fotografía vigente.

La importancia de conocer los datos relacionados con el Padrón Electoral y la Lista Nominal de Electores consiste en su relación directa con la determinación del número de las casillas electorales a instalarse en el territorio michoacano y la cantidad de documentación electoral a producir en los distintos procesos electorales locales, entre otras más.

En el presente informe se da cuenta a los integrantes de la Comisión de Organización Electoral del Instituto, sobre los datos estadísticos que conforman el Padrón Electoral y el Listado Nominal en el Estado de Michoacán, la información se presenta desagregada por sexo a nivel Estatal, Distrito Local, Municipal y un apartado correspondiente a los Michoacanos Residentes en el Extranjero.

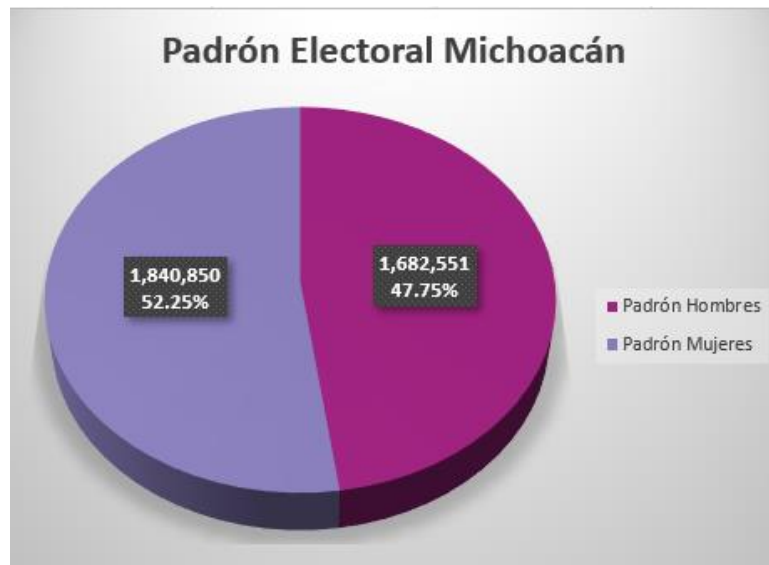
Los datos estadísticos mostrados en el presente documento fueron obtenidos de la pagina de Internet del INE, con fecha de corte al día 13 de mayo del año 2022, en la categoría de datos abiertos, tema Padrón Electoral, información que puede ser consultada en la siguiente liga <https://ine.mx/transparencia/datos-abiertos/#/tematica/padron-electoral>



## 1. Padrón Electoral y Lista Nominal a nivel Estatal.

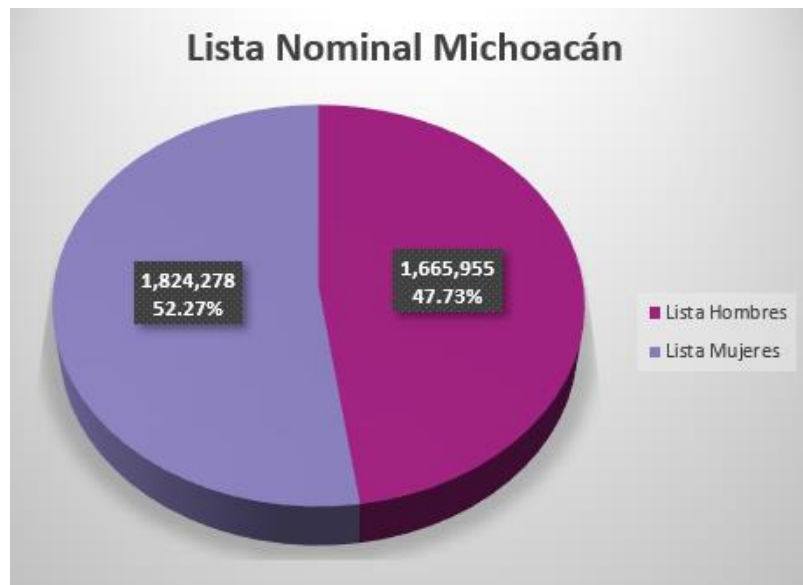
En el Estado de Michoacán de Ocampo con corte al día 13 de mayo del año 2022, se cuenta con un total de 3,523,401 michoacanos y michoacanas inscritos en el Padrón Electoral, la información completa se muestra en la siguiente tabla:

Padrón Electoral en Michoacán		
Padrón Electoral Hombres	Padrón Electoral Mujeres	Padrón Electoral
1,682,551	1,840,850	3,523,401



En lo correspondiente a los datos relativos a la Lista Nominal, dicha cifra descende a 3,490,233 michoacanas y michoacanos que cuentan con su credencial para votar con fotografía vigente y están en condiciones de ejercer su voto, tal y como se muestra en la siguiente tabla:

Lista Nominal de Electores en Michoacán		
Lista Nominal Hombres	Lista Nominal Mujeres	Lista Nominal
1,655,955	1,824,278	3,490,233



## 2. Padrón Electoral y Lista Nominal de electores por Distrito Electoral Local.

En lo que respecta a la información del Padrón Electoral en los 24 distritos electorales locales que conforman nuestra geografía electoral local, la información se muestra a continuación:

Distrito Local	Cabecera Distrital	Padrón Electoral Hombres	Padrón Electoral Mujeres	Padrón Electoral
01	La Piedad	73,033	81,370	154,403
02	Puruándiro	78,831	85,829	164,660
03	Maravatío	65,563	72,344	137,907
04	Jiquilpan	68,392	75,453	143,845
05	Paracho	70,772	80,979	151,751
06	Zamora	70,431	78,652	149,083
07	Zacapu	76,835	83,659	160,494
08	Tarímbaro	74,997	83,048	158,045
09	Los Reyes	75,651	82,122	157,773



Distrito Local	Cabecera Distrital	Padrón Electoral Hombres	Padrón Electoral Mujeres	Padrón Electoral
10	Morelia Noroeste	70,199	77,125	147,324
11	Morelia Noreste	75,445	84,619	160,064
12	Hidalgo	72,334	80,504	152,838
13	Zitácuaro	68,565	76,868	145,433
14	Uruapan Norte	59,416	67,313	126,729
15	Pátzcuaro	72,528	81,148	153,676
16	Morelia Suroeste	76,410	85,558	161,968
17	Morelia Sureste	75,444	86,506	161,950
18	Huetamo	67,819	69,667	137,486
19	Tacámbaro	72,601	76,710	149,311
20	Uruapan Sur	58,858	65,508	124,366
21	Coalcomán	64,475	64,390	128,865
22	Múgica	63,230	65,834	129,064
23	Apatzingán	61,961	65,952	127,913
24	Lázaro Cárdenas	68,761	69,692	138,453
<b>Total</b>		<b>1,673,042</b>	<b>1,682,551</b>	<b>1,840,850</b>

Por su parte, en lo relativo a los datos de la Lista Nominal a nivel de Distrito Local, se muestran en la siguiente tabla:

Distrito Local	Cabecera Distrital	Lista Nominal Hombres	Lista Nominal Mujeres	Lista Nominal
1	La Piedad	72,211	80,536	152,747
2	Puruándiro	77,992	85,008	163,000
3	Maravatío	65,041	71,872	136,913
4	Jiquilpan	67,685	74,661	142,346



Distrito Local	Cabecera Distrital	Lista Nominal Hombres	Lista Nominal Mujeres	Lista Nominal
5	Paracho	69,857	80,106	149,963
6	Zamora	69,853	78,037	147,890
7	Zacapu	76,081	82,917	158,998
8	Tarímbaro	74,192	82,229	156,421
9	Los Reyes	74,808	81,226	156,034
10	Morelia Noroeste	69,658	76,539	146,197
11	Morelia Noreste	74,772	83,895	158,667
12	Hidalgo	71,698	79,878	151,576
13	Zitácuaro	68,057	76,389	144,446
14	Uruapan Norte	58,965	66,778	125,743
15	Pátzcuaro	71,638	80,329	151,967
16	Morelia Suroeste	75,811	84,852	160,663
17	Morelia Sureste	74,845	85,798	160,643
18	Huetamo	67,018	68,922	135,940
19	Tacámbaro	71,636	75,813	147,449
20	Uruapan Sur	58,416	65,022	123,438
21	Coalcomán	63,660	63,644	127,304
22	Múgica	62,459	65,139	127,598
23	Apatzingán	61,384	65,474	126,858
24	Lázaro Cárdenas	68,218	69,214	137,432
<b>Total</b>		<b>1,655,275</b>	<b>1,665,955</b>	<b>1,824,278</b>

### 3. Padrón Electoral y Lista Nominal de Electores a Nivel Municipal.

La información del Padrón Electoral para los 113 municipios del Estado dividida por sexo se muestra en la siguiente tabla:



Csv.	Nombre del Municipio	Padrón Electoral Hombres	Padrón Electoral Mujeres	Padrón Electoral
01	Acuitzio	4,139	4,643	8,782
02	Aguililla	5,484	5,488	10,972
03	Álvaro Obregón	7,942	8,681	16,623
04	Angamacutiro	5,888	6,363	12,251
05	Angangueo	3,837	4,255	8,092
06	Apatzingán	43,770	46,866	90,636
07	Aporo	1,338	1,537	2,875
08	Aquila	9,428	9,177	18,605
09	Ario	13,140	14,072	27,212
10	Arteaga	7,846	8,035	15,881
11	Briseñas	2,970	3,106	6,076
12	Buenavista	15,680	16,155	31,835
13	Carácuaro	3,785	3,670	7,455
14	Charapan	5,728	5,539	11,267
15	Charo	7,220	7,070	14,290
16	Chavinda	8,839	9,739	18,578
17	Cheran	11,365	12,461	23,826
18	Chilchota	3,525	3,916	7,441
19	Chinicuila	8,091	8,645	16,736
20	Chucandiro	10,651	12,148	22,799
21	Churintzio	4,370	5,333	9,703
22	Churumuco	8,140	8,667	16,807
23	Coahuayana	4,583	4,852	9,435
24	Coalcomán de Vázquez Pallares	6,515	7,495	14,010
25	Coeneo	13,196	15,272	28,468
26	Cojumatlán de Regules	1,983	1,710	3,693



Csv.	Nombre del Municipio	Padrón Electoral Hombres	Padrón Electoral Mujeres	Padrón Electoral
27	Contepec	2,403	2,533	4,936
28	Copándaro	2,969	3,090	6,059
29	Cotija	4,994	5,062	10,056
30	Cuitzeo	5,246	5,959	11,205
31	Ecuandureo	5,756	5,943	11,699
32	Epitacio Huerta	5,687	6,293	11,980
33	Erongarícuaro	7,891	8,307	16,198
34	Gabriel Zamora	42,226	47,801	90,027
35	Hidalgo	11,574	11,952	23,526
36	Huandacareo	4,791	5,454	10,245
37	Huaniqueo	3,583	3,895	7,478
38	Huetamo	15,938	16,607	32,545
39	Huiramba	3,201	3,482	6,683
40	Indaparapeo	6,514	7,047	13,561
41	Irimbo	5,824	6,587	12,411
42	Ixtlán	5,457	5,831	11,288
43	Jacona	24,795	26,913	51,708
44	Jiménez	5,859	6,346	12,205
45	Jiquilpan	15,216	17,014	32,230
46	José Sixto Verduzco	9,966	10,777	20,743
47	Juárez	5,208	5,504	10,712
48	Jungapeo	7,346	7,578	14,924
49	La Huacana	2,545	2,757	5,302
50	La Piedad	68,761	69,692	138,453
51	Lagunillas	6,963	7,021	13,984
52	Lázaro Cárdenas	30,144	33,635	63,779





Csv.	Nombre del Municipio	Padrón Electoral Hombres	Padrón Electoral Mujeres	Padrón Electoral
53	Los Reyes	4,678	5,200	9,878
54	Madero	297,498	333,808	631,306
55	Maravatío	3,729	4,084	7,813
56	Marcos Castellanos	16,031	17,291	33,322
57	Morelia	9,780	11,209	20,989
58	Morelos	3,509	3,416	6,925
59	Múgica	7,067	7,696	14,763
60	Nahuatzen	3,105	3,113	6,218
61	Nocupétaro	4,510	4,945	9,455
62	Nuevo Parangaricutiro	8,192	8,887	17,079
63	Nuevo Urecho	7,173	7,899	15,072
64	Numarán	6,704	7,371	14,075
65	Ocampo	9,179	9,586	18,765
66	Pajacuarán	12,296	14,179	26,475
67	Panindícuaro	32,378	37,110	69,488
68	Paracho	7,400	8,121	15,521
69	Parácuaro	10,591	10,795	21,386
70	Pátzcuaro	37,185	41,828	79,013
71	Penjamillo	6,273	6,726	12,999
72	Peribán	28,508	30,885	59,393
73	Purépero	5,408	5,688	11,096
74	Puruándiro	10,089	11,459	21,548
75	Queréndaro	3,879	4,176	8,055
76	Quiroga	26,867	29,546	56,413
77	Sahuayo	25,692	28,776	54,468
78	Salvador Escalante	7,167	7,202	14,369



Csv.	Nombre del Municipio	Padrón Electoral Hombres	Padrón Electoral Mujeres	Padrón Electoral
79	San Lucas	5,362	6,012	11,374
80	Santa Ana Maya	17,081	18,740	35,821
81	Senguio	7,562	8,062	15,624
82	Susupuato	3,583	3,512	7,095
83	Tacámbaro	27,088	28,918	56,006
84	Tancítaro	11,124	11,390	22,514
85	Tangamandapio	11,487	12,436	23,923
86	Tangancícuaro	13,218	14,595	27,813
87	Tanhuato	5,304	6,077	11,381
88	Taretan	5,758	5,951	11,709
89	Tarímbaro	32,863	36,577	69,440
90	Tepalcatepec	8,361	8,456	16,817
91	Tingambato	5,497	6,114	11,611
92	Tingüindín	5,453	5,968	11,421
93	Tiquicheo de Nicolas Romero	5,234	5,034	10,268
94	Tlalpujahuá	9,398	10,706	20,104
95	Tlazazalca	3,790	3,802	7,592
96	Tocumbo	4,642	4,920	9,562
97	Tumbiscatio	2,610	2,488	5,098
98	Turicato	12,004	12,689	24,693
99	Tuxpan	9,404	10,694	20,098
100	Tuzantla	6,198	6,140	12,338
101	Tzintzuntzan	5,439	6,131	11,570
102	Tzitzio	3,956	3,726	7,682
103	Uruapan	118,274	132,821	251,095
104	Venustiano Carranza	8,636	9,474	18,110



Csv.	Nombre del Municipio	Padrón Electoral Hombres	Padrón Electoral Mujeres	Padrón Electoral
105	Villamar	7,355	7,856	15,211
106	Vista Hermosa	7,321	7,707	15,028
107	Yurécuaro	10,647	11,792	22,439
108	Zacapu	28,759	31,623	60,382
109	Zamora	70,431	78,652	149,083
110	Zináparo	1,715	1,848	3,563
111	Zinapécuaro	18,876	20,428	39,304
112	Ziracuaretiro	6,387	6,814	13,201
113	Zitácuaro	56,536	63,726	120,262

En lo correspondiente a la información del Listado Nominal de Electores a nivel municipal, se muestra a continuación:

Csv.	Nombre del Municipio	Lista Nominal Hombres	Lista Nominal Mujeres	Lista Nominal
01	Acuitzio	4,066	4,571	8,637
02	Aguililla	5,417	5,417	10,834
03	Álvaro Obregón	7,866	8,602	16,468
04	Angamacutiro	5,834	6,301	12,135
05	Angangueo	3,804	4,215	8,019
06	Apatzingán	43,413	46,554	89,967
07	Aporo	1,321	1,518	2,839
08	Aquila	9,279	9,019	18,298
09	Ario	12,910	13,846	26,756
10	Arteaga	7,708	7,904	15,612
11	Briseñas	2,956	3,078	6,034
12	Buenavista	15,522	16,042	31,564
13	Carácuaro	3,713	3,612	7,325
14	Charapan	5,635	5,467	11,102
15	Charo	7,091	6,935	14,026



Csv.	Nombre del Municipio	Lista Nominal Hombres	Lista Nominal Mujeres	Lista Nominal
16	Chavinda	8,766	9,673	18,439
17	Cheran	11,271	12,371	23,642
18	Chilchota	3,473	3,843	7,316
19	Chinicuila	7,966	8,491	16,457
20	Chucandiro	10,524	12,059	22,583
21	Churintzio	4,316	5,271	9,587
22	Churumuco	8,066	8,582	16,648
23	Coahuayana	4,514	4,774	9,288
24	Coalcomán de Vázquez Pallares	6,427	7,428	13,855
25	Coeneo	13,017	15,117	28,134
26	Cojumatlán de Regules	1,947	1,669	3,616
27	Contepec	2,380	2,507	4,887
28	Copándaro	2,923	3,054	5,977
29	Cotija	4,949	5,023	9,972
30	Cuitzeo	5,189	5,911	11,100
31	Ecuandureo	5,684	5,883	11,567
32	Epitacio Huerta	5,623	6,237	11,860
33	Erongarícuaro	7,825	8,247	16,072
34	Gabriel Zamora	41,916	47,502	89,418
35	Hidalgo	11,467	11,840	23,307
36	Huandacareo	4,736	5,385	10,121
37	Huaniqueo	3,541	3,854	7,395
38	Huetamo	15,704	16,354	32,058
39	Huiramba	3,159	3,441	6,600
40	Indaparapeo	6,449	6,977	13,426
41	Irimbo	5,784	6,546	12,330
42	Ixtlán	5,386	5,744	11,130
43	Jacona	24,590	26,715	51,305
44	Jiménez	5,769	6,252	12,021
45	Jiquilpan	15,072	16,839	31,911
46	José Sixto Verduzco	9,872	10,697	20,569



Csv.	Nombre del Municipio	Lista Nominal Hombres	Lista Nominal Mujeres	Lista Nominal
47	Juárez	5,165	5,472	10,637
48	Jungapeo	7,270	7,502	14,772
49	La Huacana	2,506	2,720	5,226
50	La Piedad	68,218	69,214	137,432
51	Lagunillas	6,853	6,917	13,770
52	Lázaro Cárdenas	29,957	33,438	63,395
53	Los Reyes	4,605	5,137	9,742
54	Madero	295,086	331,084	626,170
55	Maravatío	3,685	4,055	7,740
56	Marcos Castellanos	15,845	17,122	32,967
57	Morelia	9,623	11,048	20,671
58	Morelos	3,446	3,361	6,807
59	Múgica	6,939	7,598	14,537
60	Nahuatzen	3,065	3,087	6,152
61	Nocupétaro	4,431	4,862	9,293
62	Nuevo Parangaricutiro	8,096	8,791	16,887
63	Nuevo Urecho	7,082	7,798	14,880
64	Numarán	6,622	7,279	13,901
65	Ocampo	9,074	9,513	18,587
66	Pajacuarán	12,158	14,030	26,188
67	Panindícuaro	31,943	36,717	68,660
68	Paracho	7,279	7,994	15,273
69	Parácuaro	10,463	10,687	21,150
70	Pátzcuaro	36,839	41,488	78,327
71	Penjamillo	6,180	6,638	12,818
72	Peribán	28,274	30,684	58,958
73	Purépero	5,352	5,628	10,980
74	Puruándiro	9,927	11,302	21,229
75	Queréndaro	3,837	4,138	7,975
76	Quiroga	26,612	29,288	55,900
77	Sahuayo	25,445	28,471	53,916



Csv.	Nombre del Municipio	Lista Nominal Hombres	Lista Nominal Mujeres	Lista Nominal
78	Salvador Escalante	7,080	7,118	14,198
79	San Lucas	5,256	5,895	11,151
80	Santa Ana Maya	16,890	18,582	35,472
81	Senguio	7,510	8,026	15,536
82	Susupuato	3,550	3,486	7,036
83	Tacámbaro	26,832	28,642	55,474
84	Tancítaro	11,032	11,322	22,354
85	Tangamandapio	11,372	12,331	23,703
86	Tangancicuaro	13,077	14,443	27,520
87	Tanhuato	5,220	5,977	11,197
88	Taretan	5,680	5,885	11,565
89	Tarímbaro	32,558	36,271	68,829
90	Tepalcatepec	8,306	8,408	16,714
91	Tingambato	5,436	6,047	11,483
92	Tingüindín	5,385	5,906	11,291
93	Tiquicheo de Nicolas Romero	5,170	4,985	10,155
94	Tlalpujahuá	9,298	10,636	19,934
95	Tlazazalca	3,734	3,748	7,482
96	Tocumbo	4,598	4,864	9,462
97	Tumbiscatio	2,526	2,403	4,929
98	Turicato	11,849	12,591	24,440
99	Tuxpan	9,303	10,604	19,907
100	Tuzantla	6,153	6,109	12,262
101	Tzintzuntzan	5,356	6,064	11,420
102	Tzitzio	3,910	3,680	7,590
103	Uruapan	117,381	131,800	249,181
104	Venustiano Carranza	8,552	9,382	17,934
105	Villamar	7,279	7,774	15,053
106	Vista Hermosa	7,218	7,616	14,834
107	Yurécuaro	10,546	11,694	22,240
108	Zacapu	28,500	31,373	59,873



Csv.	Nombre del Municipio	Lista Nominal Hombres	Lista Nominal Mujeres	Lista Nominal
109	Zamora	69,853	78,037	147,890
110	Zináparo	1,677	1,806	3,483
111	Zinapécuaro	18,646	20,202	38,848
112	Ziracuaretiro	6,348	6,758	13,106
113	Zitácuaro	56,157	63,383	119,540

#### 4. Padrón Electoral y Lista Nominal de la ciudadanía Michoacana residente en el Extranjero.

A continuación, se presenta la información de los y las ciudadanas michoacanas residentes en el extranjero que han solicitado su inscripción al Padrón Electoral, con fecha de corte al día 13 de mayo del año 2022:

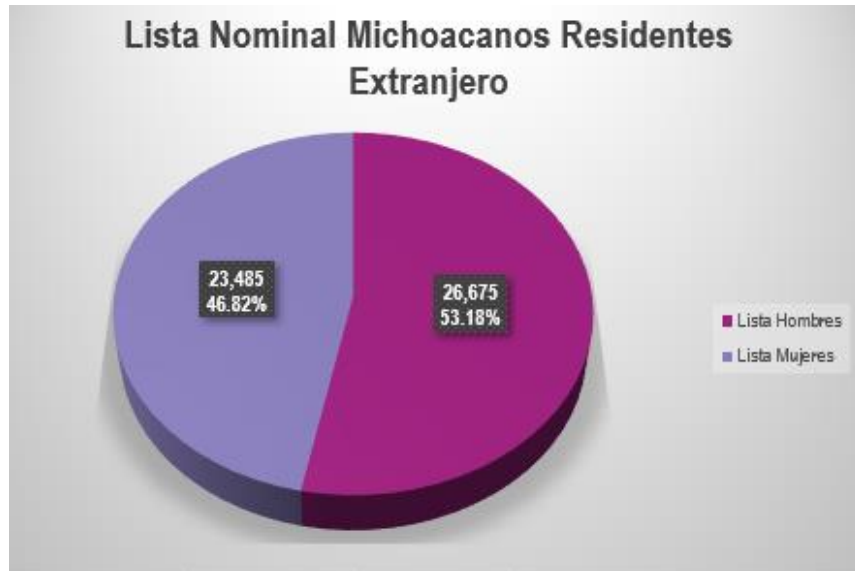
Padrón Electoral Hombres	Padrón Electoral Mujeres	Padrón Electoral de Michoacanos y Michoacanas Residentes en el Extranjero
65,818	56,890	122,708



El listado nominal de ciudadanas y ciudadanos michoacanos residentes en el extranjero se muestra a continuación:



Lista Nominal Hombres	Lista Nominal Mujeres	Lista Nominal de Michoacanos y Michoacas Residentes en el Extranjero
26,675	23,485	50,160



La información estadística fue presentada en la Sesión Ordinaria de la Comisión de Organización Electoral de fecha 30 de mayo de 2022.

