



Estadístico del Padrón Electoral y Lista Nominal de Electores en el Estado de Michoacán desagregado por sexo, distrito local, municipio, rango de edad y residentes en el extranjero con corte al 2 de septiembre de 2022.

Presentación

El Padrón Electoral en Michoacán se encuentra conformado por toda la población que solicita su inscripción al mismo con domicilio en la Entidad, lo anterior, con la finalidad de obtener su Credencial para Votar con Fotografía y así ejercer su derecho al voto.

Por su parte, la Lista Nominal de electores en el Estado de Michoacán está conformada por la población que solicito su inscripción al Padrón Electoral correspondiente a la Entidad y que cuentan con su Credencial para Votar con Fotografía vigente.

La importancia de conocer los datos relacionados con el Padrón Electoral y la Lista Nominal de Electores consiste en su relación directa con la determinación del número de las casillas electorales a instalarse en el territorio michoacano y la cantidad de documentación electoral a producir en los distintos procesos electorales locales, entre otras más.

En el presente informe se da cuenta a los integrantes de la Comisión de Organización Electoral del Instituto, sobre los datos estadísticos que conforman el Padrón Electoral y el Listado Nominal en el Estado de Michoacán, la información se presenta desagregada por sexo a nivel Estatal, Distrito Local, Municipal, rango de edad y un apartado correspondiente a los Michoacanos Residentes en el Extranjero.

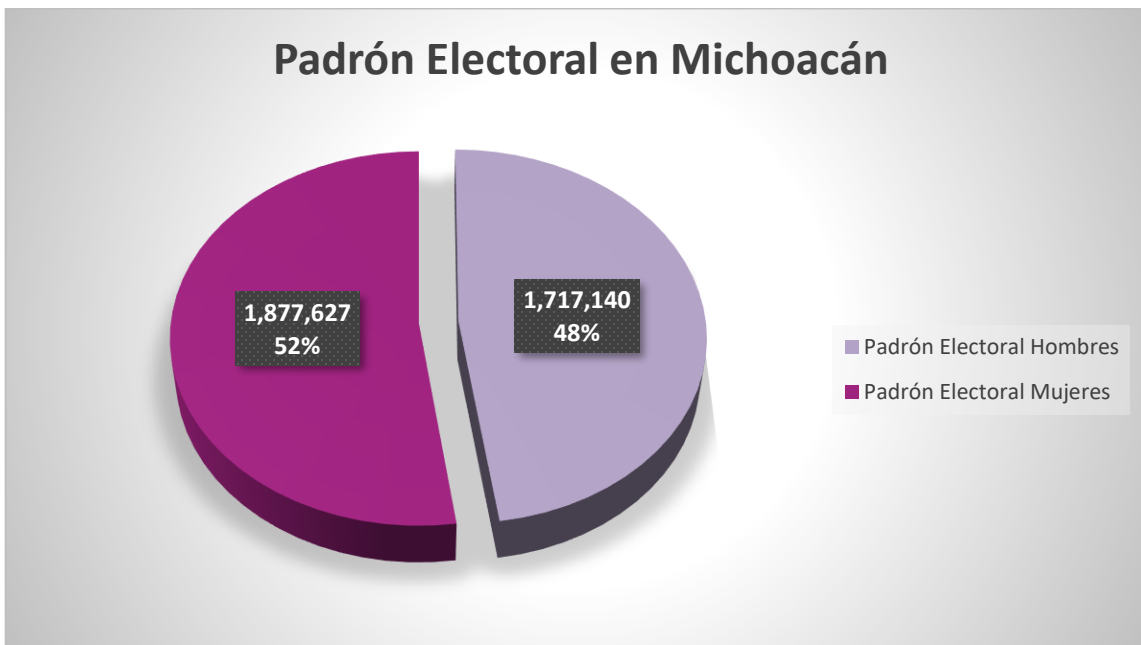
Los datos estadísticos mostrados en el presente documento fueron obtenidos de la página de Internet del INE, con fecha de corte al día 2 de septiembre del año 2022, en la categoría de datos abiertos, tema Padrón Electoral, información que puede ser consultada en la siguiente liga <https://ine.mx/transparencia/datos-abiertos/#/archivo/datos-por-rangos-de-edad-entidad-de-origen-y-sexo-del-padron-electoral-y-lista-nominal-2022>



1. Padrón Electoral y Lista Nominal a nivel Estatal.

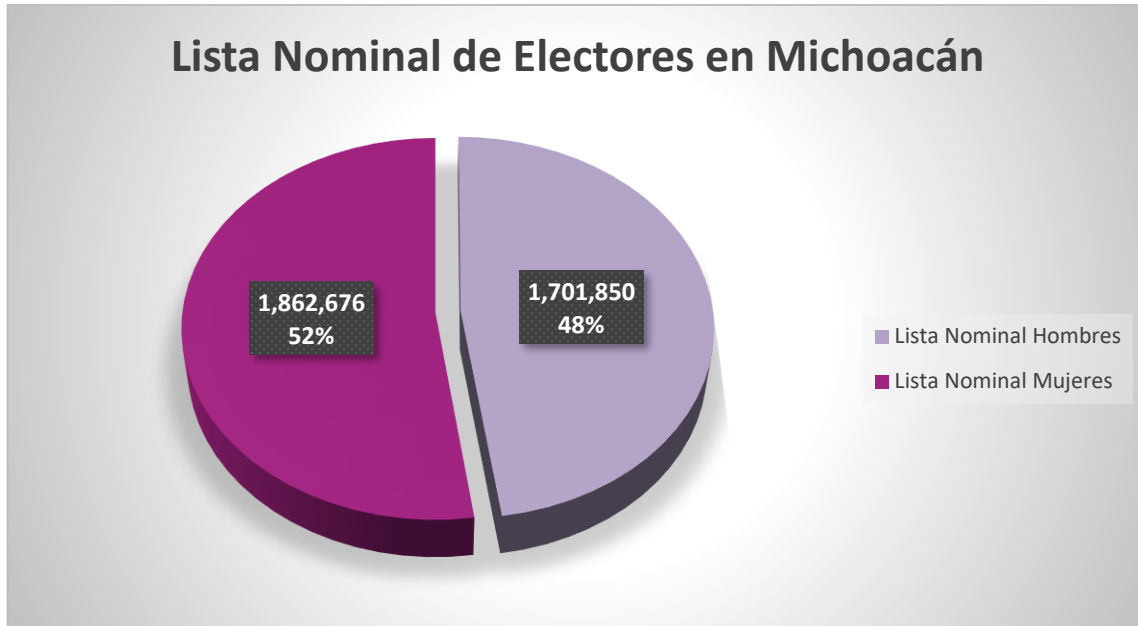
En el Estado de Michoacán de Ocampo con corte al día 2 de septiembre del año 2022, se cuenta con un total de 3,590,889 michoacanos y michoacanas inscritos en el Padrón Electoral, la información completa se muestra en la siguiente tabla:

Padrón Electoral en Michoacán		
Padrón Electoral Hombres	Padrón Electoral Mujeres	Padrón Electoral
1,717,140	1,877,627	3,594,767



En lo correspondiente a los datos relativos a la Lista Nominal, dicha cifra asciende a 3,560,082 michoacanas y michoacanos que cuentan con su credencial para votar con fotografía vigente y están en condiciones de ejercer su voto, tal y como se muestra en la siguiente tabla:

Lista Nominal de Electores en Michoacán		
Lista Nominal Hombres	Lista Nominal Mujeres	Lista Nominal
1,701,850	1,862,676	3,564,526



2. Padrón Electoral y Lista Nominal de electores por Distrito Electoral Local.

En lo que respecta a la información del Padrón Electoral en los 24 distritos electorales locales que conforman nuestra geografía electoral, la información se muestra a continuación:

Distrito	Cabecera Distrital	Padrón Electoral Hombres	Padrón Electoral Mujeres	Padrón Electoral
01	La Piedad	74,869	83,436	158,305
02	Puruándiro	83,909	91,295	175,204
03	Maravatío de Ocampo	72,529	80,098	152,627
04	Jiquilpan De Juárez	77,510	85,533	163,043
05	Paracho de Verduzco	67,781	77,346	145,127
06	Zamora	71,674	80,141	151,815
07	Zacapu	78,472	85,515	163,987
08	Tarímbaro	66,600	73,689	140,289
09	Los Reyes de Salgado	70,210	75,930	146,140
10	Morelia	78,225	87,241	165,466
11	Morelia	77,604	87,177	164,781
12	Ciudad Hidalgo	74,488	82,412	156,900
13	Zitácuaro	69,618	77,904	147,522
14	Uruapan	67,394	75,180	142,574
15	Pátzcuaro	72,335	81,240	153,575



Distrito	Cabecera Distrital	Padrón Electoral Hombres	Padrón Electoral Mujeres	Padrón Electoral
16	Morelia	71,875	79,863	151,738
17	Morelia	75,689	86,416	162,105
18	Huetamo De Núñez	68,614	70,405	139,019
19	Tacámbaro de Codallos	68,338	72,179	140,517
20	Uruapan	61,063	68,692	129,755
21	Coalcomán de Vázquez Pallares	65,713	65,639	131,352
22	Múgica	67,270	70,094	137,364
23	Apatzingán de la Constitución	65,392	69,184	134,576
24	Lázaro Cárdenas	69,968	71,018	140,986
Total		1,717,140	1,877,627	3,594,767

Por su parte, en lo relativo a los datos de la Lista Nominal a nivel de Distrito Local, se muestran en la siguiente tabla:

Distrito	Cabecera Distrital	Lista Nominal Hombres	Lista Nominal Mujeres	Lista Nominal
01	La Piedad	74,074	82,656	156,730
02	Puruándiro	82,946	90,355	173,301
03	Maravatío de Ocampo	72,000	79,521	151,521
04	Jiquilpan De Juárez	76,617	84,561	161,178
05	Paracho de Verduzco	67,145	76,771	143,916
06	Zamora	71,150	79,622	150,772
07	Zacapu	77,704	84,793	162,497
08	Tarímbaro	65,938	73,032	138,970
09	Los Reyes de Salgado	69,522	75,265	144,787
10	Morelia	77,615	86,644	164,259
11	Morelia	76,961	86,443	163,404
12	Ciudad Hidalgo	73,867	81,834	155,701
13	Zitácuaro	69,099	77,447	146,546
14	Uruapan	66,830	74,588	141,418
15	Pátzcuaro	71,728	80,661	152,389
16	Morelia	71,247	79,160	150,407
17	Morelia	75,075	85,757	160,832
18	Huetamo De Núñez	67,952	69,847	137,799
19	Tacámbaro de Codallos	67,692	71,587	139,279
20	Uruapan	60,575	68,200	128,775
21	Coalcomán de Vázquez Pallares	65,139	65,129	130,268
22	Múgica	66,585	69,473	136,058
23	Apatzingán de la Constitución	64,881	68,730	133,611
24	Lázaro Cárdenas	69,508	70,600	140,108



Distrito	Cabecera Distrital	Lista Nominal Hombres	Lista Nominal Mujeres	Lista Nominal
Total		1,701,850	1,862,676	3,564,526

3. Padrón Electoral y Lista Nominal de Electores a Nivel Municipal.

La información del Padrón Electoral para los 113 municipios del Estado dividida por sexo se muestra en la siguiente tabla:

Csv.	Nombre del Municipio	Padrón Electoral Hombres	Padrón Electoral Mujeres	Padrón Electoral
01	Acuitzio	3,020	3,131	6,151
02	Aguililla	5,333	6,051	11,384
03	Álvaro Obregón	5,573	5,948	11,521
04	Angamacutiro	38,186	42,986	81,172
05	Angangueo	4,629	5,053	9,682
06	Apatzingán	5,464	6,277	11,741
07	Aporo	10,915	12,118	23,033
08	Aquila	1,749	1,872	3,621
09	Ario	6,040	6,516	12,556
10	Arteaga	2,447	2,567	5,014
11	Briseñas	3,598	3,974	7,572
12	Buenavista	4,865	5,526	10,391
13	Carácuaro	3,633	3,952	7,585
14	Charapan	5,968	6,466	12,434
15	Charo	10,077	10,915	20,992
16	Chavinda	3,786	4,149	7,935
17	Cheran	6,866	7,516	14,382
18	Chilchota	7,558	8,245	15,803
19	Chinicuila	29,071	31,469	60,540
20	Chucándiro	1,363	1,562	2,925
21	Churintzio	11,527	12,606	24,133
22	Churumuco	5,824	5,991	11,815
23	Coahuayana	5,937	6,692	12,629
24	Coalcomán de Vázquez Palleares	30,660	34,249	64,909
25	Coeneo	7,679	8,166	15,845
26	Cojumatlán de Regules	9,539	10,832	20,371
27	Contepec	3,049	3,192	6,241
28	Copándaro	3,993	4,280	8,273
29	Cotija	15,552	17,390	32,942
30	Cuitzeo	4,798	5,337	10,135
31	Ecuandureo	7,394	8,123	15,517
32	Epitacio Huerta	26,362	29,590	55,952



Csv.	Nombre del Municipio	Padrón Electoral Hombres	Padrón Electoral Mujeres	Padrón Electoral
33	Erongaricuaró	8,849	9,703	18,552
34	Gabriel Zamora	7,513	7,918	15,431
35	Hidalgo	4,439	5,399	9,838
36	Huandacareo	6,652	7,624	14,276
37	Huaniqueo	13,559	15,611	29,170
38	Huetamo	9,043	9,994	19,037
39	Huiramba	5,796	6,408	12,204
40	Indaparapeo	10,161	11,592	21,753
41	Irimbo	12,570	14,517	27,087
42	Ixtlán	5,561	6,201	11,762
43	Jacona	71,674	80,141	151,815
44	Jiménez	25,302	27,527	52,829
45	Jiquilpan	6,507	6,926	13,433
46	José Sixto Verduzco	13,512	14,903	28,415
47	Juárez	3,899	3,925	7,824
48	Jungapeo	29,252	32,234	61,486
49	La Huacana	8,118	8,867	16,985
50	La Piedad	8,311	8,836	17,147
51	Lagunillas	10,954	12,434	23,388
52	Lázaro Cárdenas	5,514	6,160	11,674
53	Los Reyes	33,703	37,392	71,095
54	Madero	4,677	4,958	9,635
55	Maravatío	8,250	8,802	17,052
56	Marcos Castellanos	27,679	30,355	58,034
57	Morelia	11,710	12,655	24,365
58	Morelos	5,597	6,113	11,710
59	Múgica	4,754	5,022	9,776
60	Nahuatzen	7,543	8,025	15,568
61	Nocupetaro	43,135	48,635	91,770
62	Nuevo Parangaricutiro	6,647	7,212	13,859
63	Nuevo Urecho	5,527	5,782	11,309
64	Numarán	19,179	20,783	39,962
65	Ocampo	3,894	4,272	8,166
66	Pajacuarán	8,296	8,982	17,278
67	Panindícuaro	57,428	64,650	122,078
68	Paracho	7,216	7,829	15,045
69	Parácuaro	121,241	136,043	257,284
70	Pátzcuaro	3,244	3,533	6,777
71	Penjamillo	2,588	2,781	5,369
72	Peribán	33,181	37,964	71,145
73	Purépero	10,353	11,696	22,049
74	Puruándiro	17,435	19,043	36,478
75	Queréndaro	5,534	6,223	11,757
76	Quiroga	303,393	340,697	644,090
77	Sahuayo	3,804	3,688	7,492



Csv.	Nombre del Municipio	Padrón Electoral Hombres	Padrón Electoral Mujeres	Padrón Electoral
78	Salvador Escalante	16,191	16,807	32,998
79	San Lucas	5,283	5,593	10,876
80	Santa Ana Maya	7,445	7,659	15,104
81	Senguio	7,272	7,304	14,576
82	Susupuato	3,594	3,533	7,127
83	Tacámbaro	5,242	5,049	10,291
84	Tancítaro	9,543	10,846	20,389
85	Tangamandapio	6,251	6,179	12,430
86	Tangancícuaro	3,989	3,747	7,736
87	Tanhuato	4,251	4,702	8,953
88	Taretan	13,441	14,376	27,817
89	Tarímbaro	7,079	7,116	14,195
90	Tepalcatepec	3,561	3,455	7,016
91	Tingambato	27,774	29,637	57,411
92	Tingüindín	12,232	12,893	25,125
93	Tiquicheo De Nicolas Romero	5,570	5,575	11,145
94	Tlalpujahuá	9,676	9,426	19,102
95	Tlazazalca	15,952	16,419	32,371
96	Tocumbo	2,016	1,735	3,751
97	Tumbiscatío	5,850	5,656	11,506
98	Turicato	7,374	7,239	14,613
99	Tuxpan	10,824	11,049	21,873
100	Tuzantla	8,451	8,540	16,991
101	Tzintzuntzan	7,947	8,147	16,094
102	Tzitzio	5,008	5,090	10,098
103	Uruapan	8,024	8,450	16,474
104	Venustiano Carranza	11,707	12,066	23,773
105	Villamar	16,404	17,651	34,055
106	Vista Hermosa	3,147	3,163	6,310
107	Yurécuaro	5,857	6,055	11,912
108	Zacapu	2,618	2,498	5,116
109	Zamora	6,558	6,974	13,532
110	Zináparo	44,616	47,757	92,373
111	Zinapécuaro	9,395	9,791	19,186
112	Ziracuaretiro	11,381	11,636	23,017
113	Zitácuaro	69,968	71,018	140,986
Total		1,717,140	1,877,627	3,594,767

En lo correspondiente a la información del Listado Nominal de Electores a nivel municipal, se muestra a continuación:



Csv.	Nombre del Municipio	Lista Nominal Hombres	Lista Nominal Mujeres	Lista Nominal
01	Acuitzio	2,973	3,094	6,067
02	Aguililla	5,291	6,008	11,299
03	Álvaro Obregón	5,473	5,871	11,344
04	Angamacutiro	37,839	42,624	80,463
05	Angangueo	4,570	5,008	9,578
06	Apatzingán	5,395	6,190	11,585
07	Aporo	10,809	12,011	22,820
08	Aquila	1,724	1,850	3,574
09	Ario	5,949	6,442	12,391
10	Arteaga	2,414	2,523	4,937
11	Briseñas	3,541	3,926	7,467
12	Buenavista	4,779	5,434	10,213
13	Carácuaro	3,596	3,913	7,509
14	Charapan	5,883	6,367	12,250
15	Charo	9,973	10,815	20,788
16	Chavinda	3,750	4,109	7,859
17	Cheran	6,766	7,432	14,198
18	Chilchota	7,460	8,149	15,609
19	Chinicuila	28,835	31,245	60,080
20	Chucándiro	1,345	1,539	2,884
21	Churintzio	11,439	12,515	23,954
22	Churumuco	5,773	5,934	11,707
23	Coahuayana	5,904	6,656	12,560
24	Coalcomán de Vázquez Palleares	30,447	34,022	64,469
25	Coeneo	7,629	8,106	15,735
26	Cojumatlán de Regules	9,463	10,749	20,212
27	Contepec	3,020	3,171	6,191
28	Copándaro	3,951	4,235	8,186
29	Cotija	15,394	17,210	32,604
30	Cuitzeo	4,735	5,262	9,997
31	Ecuandureo	7,285	8,017	15,302
32	Epitacio Huerta	26,057	29,265	55,322
33	Erongaricuario	8,748	9,593	18,341
34	Gabriel Zamora	7,427	7,808	15,235
35	Hidalgo	4,393	5,361	9,754
36	Huandacareo	6,581	7,580	14,161
37	Huaniqueo	13,428	15,485	28,913
38	Huetamo	8,975	9,912	18,887
39	Huiramba	5,752	6,383	12,135
40	Indaparapeo	10,032	11,465	21,497
41	Irimbo	12,460	14,424	26,884
42	Ixtlán	5,524	6,161	11,685
43	Jacona	71,150	79,622	150,772
44	Jiménez	25,108	27,343	52,451
45	Jiquilpan	6,412	6,851	13,263



Csv.	Nombre del Municipio	Lista Nominal Hombres	Lista Nominal Mujeres	Lista Nominal
46	José Sixto Verduzco	13,364	14,760	28,124
47	Juárez	3,823	3,851	7,674
48	Jungapeo	28,997	31,988	60,985
49	La Huacana	8,030	8,765	16,795
50	La Piedad	8,236	8,761	16,997
51	Lagunillas	10,855	12,354	23,209
52	Lázaro Cárdenas	5,439	6,094	11,533
53	Los Reyes	33,378	37,058	70,436
54	Madero	4,617	4,885	9,502
55	Maravatío	8,140	8,707	16,847
56	Marcos Castellanos	27,448	30,124	57,572
57	Morelia	11,607	12,582	24,189
58	Morelos	5,530	6,040	11,570
59	Múgica	4,712	4,986	9,698
60	Nahuatzen	7,468	7,941	15,409
61	Nocupetaro	42,869	48,385	91,254
62	Nuevo Parangaricutiro	6,538	7,114	13,652
63	Nuevo Urecho	5,466	5,738	11,204
64	Numarán	18,994	20,597	39,591
65	Ocampo	3,852	4,235	8,087
66	Pajacuarán	8,203	8,907	17,110
67	Panindícuaro	57,044	64,305	121,349
68	Paracho	7,149	7,760	14,909
69	Parácuaro	120,256	135,028	255,284
70	Pátzcuaro	3,222	3,505	6,727
71	Penjamillo	2,559	2,754	5,313
72	Peribán	32,948	37,782	70,730
73	Purépero	10,224	11,564	21,788
74	Puruándiro	17,294	18,891	36,185
75	Queréndaro	5,481	6,165	11,646
76	Quiroga	300,898	338,004	638,902
77	Sahuayo	3,762	3,656	7,418
78	Salvador Escalante	15,981	16,630	32,611
79	San Lucas	5,225	5,541	10,766
80	Santa Ana Maya	7,403	7,616	15,019
81	Senguio	7,191	7,232	14,423
82	Susupuato	3,578	3,519	7,097
83	Tacámbaro	5,194	5,014	10,208
84	Tancítaro	9,477	10,777	20,254
85	Tangamandapio	6,201	6,146	12,347
86	Tangancícuaro	3,940	3,716	7,656
87	Tanhuato	4,204	4,660	8,864
88	Taretan	13,289	14,244	27,533
89	Tarímbaro	7,013	7,060	14,073
90	Tepalcatepec	3,510	3,414	6,924
91	Tingambato	27,595	29,434	57,029



Csv.	Nombre del Municipio	Lista Nominal Hombres	Lista Nominal Mujeres	Lista Nominal
92	Tingüindín	12,081	12,775	24,856
93	Tiquicheo De Nicolas Romero	5,527	5,538	11,065
94	Tlalpujahuá	9,564	9,333	18,897
95	Tlazazalca	15,846	16,306	32,152
96	Tocumbo	1,997	1,722	3,719
97	Tumbiscatio	5,784	5,609	11,393
98	Turicato	7,317	7,172	14,489
99	Tuxpan	10,733	10,975	21,708
100	Tuzantla	8,371	8,474	16,845
101	Tzintzuntzan	7,852	8,065	15,917
102	Tzitzio	4,976	5,059	10,035
103	Uruapan	7,928	8,355	16,283
104	Venustiano Carranza	11,599	11,967	23,566
105	Villamar	16,249	17,529	33,778
106	Vista Hermosa	3,117	3,134	6,251
107	Yurécuaro	5,777	5,973	11,750
108	Zacapu	2,606	2,483	5,089
109	Zamora	6,481	6,908	13,389
110	Zináparo	44,292	47,464	91,756
111	Zinapécuaro	9,311	9,719	19,030
112	Ziracuaretiro	11,278	11,547	22,825
113	Zitácuaro	69,508	70,600	140,108
	Total	1,701,850	1,862,676	3,564,526

4. Padrón Electoral y Lista Nominal de electores por rango de edad.

En cuanto al rango de edad, esta se divide por 5 categorías, mismas que van de los 18 años a los 65 y más; también es dividida por sexo, información que a continuación se presenta:

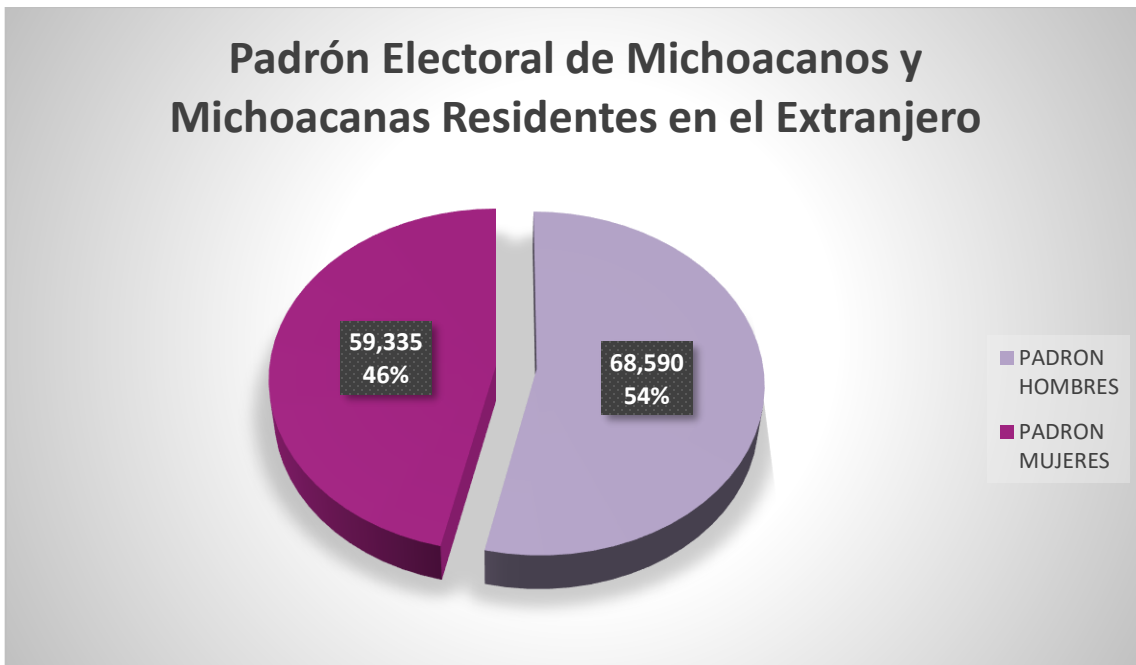
Rango de Edad	Padrón Electoral Hombres	Padrón Electoral Mujeres	Lista Nominal Hombres	Lista Nominal Mujeres
18-29 años	484,617	497,601	479,133	492,263
30-39 años	353,929	385,719	351,165	383,105
40-49 años	301,707	331,398	299,372	329,172
50-59 años	239,783	274,332	237,615	272,156
60 y más años	337,104	388,577	334,565	385,980
	Total	1,717,140	1,701,850	1,862,676



5. Padrón Electoral y Lista Nominal de la ciudadanía Michoacana residente en el Extranjero.

A continuación, se presenta la información de los y las ciudadanas michoacanas residentes en el extranjero que han solicitado su inscripción al Padrón Electoral, con fecha de corte al día 2 de septiembre del año 2022:

Padrón Electoral Hombres	Padrón Electoral Mujeres	Padrón Electoral de Michoacanos y Michoacanas Residentes en el Extranjero
68,590	59,335	127,925

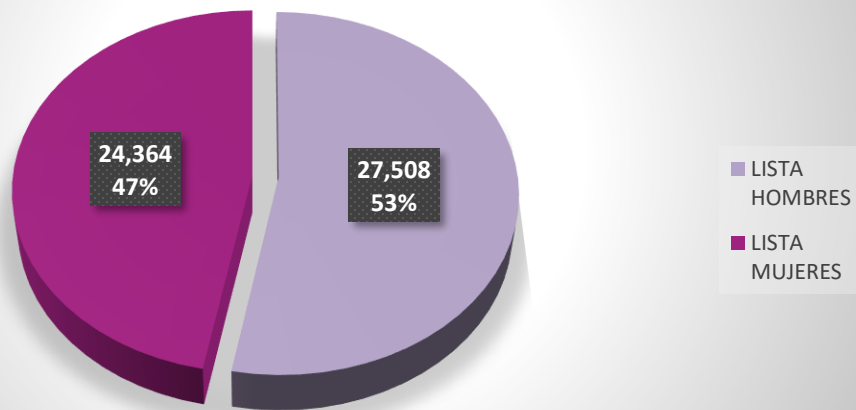


El listado nominal de ciudadanas y ciudadanos michoacanos residentes en el extranjero se muestra a continuación:

Lista Nominal Hombres	Lista Nominal Mujeres	Lista Nominal de Michoacanos y Michoacanas Residentes en el Extranjero
27,483	24,337	51,820



Lista Nominal de Michoacanos y Michoacanas Residentes en el Extranjero



La información estadística fue presentada en la Sesión Ordinaria de la Comisión de Organización Electoral de fecha 20 de septiembre de 2022.

