



Estadístico del Padrón Electoral y Lista Nominal de Electores en el Estado de Michoacán

desagregado por sexo, distrito local, municipio y
residentes en el extranjero con corte al 17 de junio de 2022.



DIRECCIÓN EJECUTIVA DE ORGANIZACIÓN ELECTORAL
Bruselas No. 118, Fracc. Villa Universidad, C.P. 58060,
Morelia, Michoacán, México. Tel. 443 322 14 00.



Estadístico del Padrón Electoral y Lista Nominal de Electores en el Estado de Michoacán desagregado por sexo, distrito local, municipio y residentes en el extranjero con corte al 17 de junio de 2022.

Presentación

El Padrón Electoral en Michoacán se encuentra conformado por toda la población que solicita su inscripción al mismo con domicilio en la Entidad, lo anterior, con la finalidad de obtener su Credencial para Votar con Fotografía y así ejercer su derecho al voto.

Por su parte, la Lista Nominal de electores en el Estado de Michoacán está conformada por la población que solicito su inscripción al Padrón Electoral correspondiente a la Entidad y que cuentan con su Credencial para Votar con Fotografía vigente.

La importancia de conocer los datos relacionados con el Padrón Electoral y la Lista Nominal de Electores consiste en su relación directa con la determinación del número de las casillas electorales a instalarse en el territorio michoacano y la cantidad de documentación electoral a producir en los distintos procesos electorales locales, entre otras más.

En el presente informe se da cuenta a los integrantes de la Comisión de Organización Electoral del Instituto, sobre los datos estadísticos que conforman el Padrón Electoral y el Listado Nominal en el Estado de Michoacán, la información se presenta desagregada por sexo a nivel Estatal, Distrito Local, Municipal y un apartado correspondiente a los Michoacanos Residentes en el Extranjero.

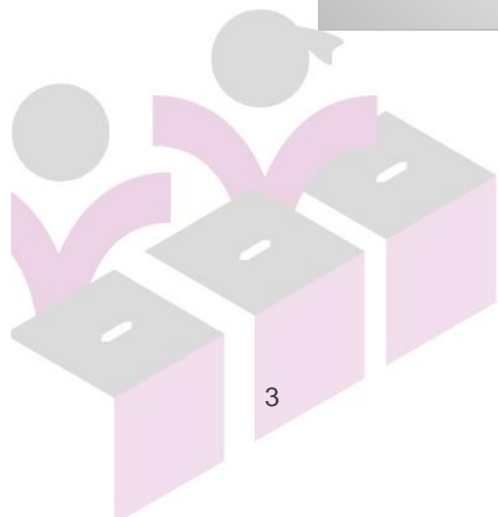
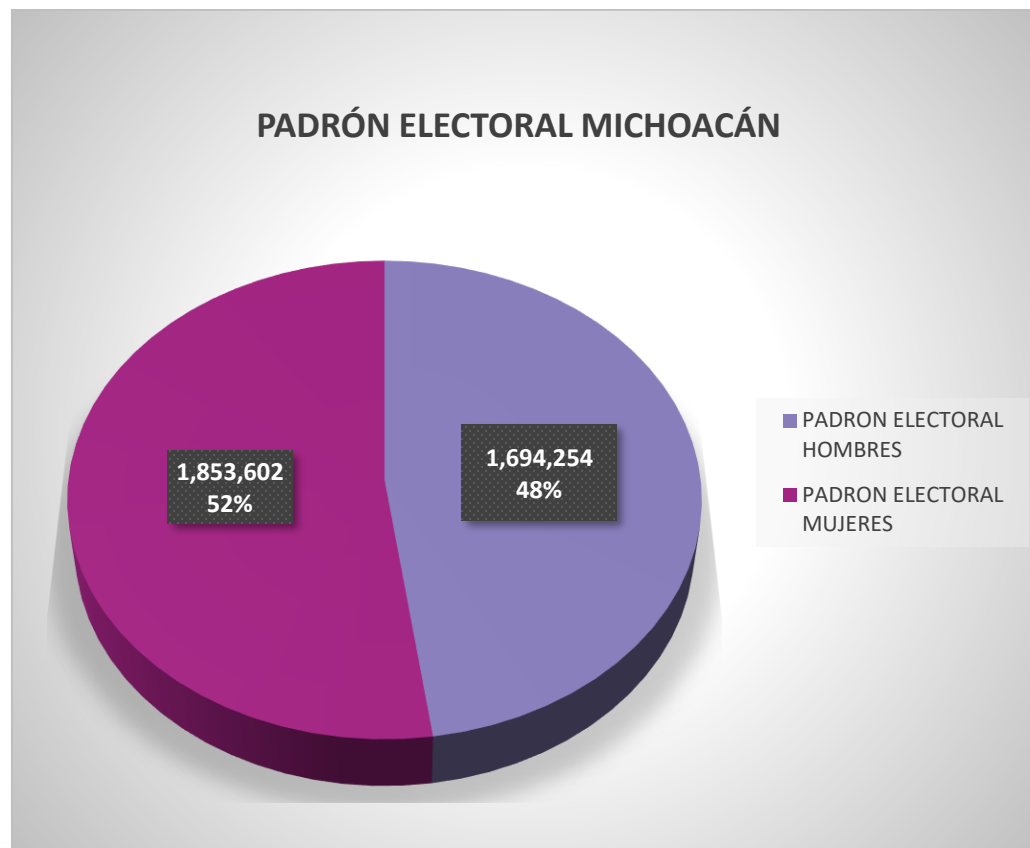
Los datos estadísticos mostrados en el presente documento fueron obtenidos de la pagina de Internet del INE, con fecha de corte al día 17 de junio del año 2022, en la categoría de datos abiertos, tema Padrón Electoral, información que puede ser consultada en la siguiente liga <https://ine.mx/transparencia/datos-abiertos/#/tematica/padron-electoral>



1. Padrón Electoral y Lista Nominal a nivel Estatal.

En el Estado de Michoacán de Ocampo con corte al día 17 de junio del año 2022, se cuenta con un total de 3,547,856 michoacanos y michoacanas inscritos en el Padrón Electoral, la información completa se muestra en la siguiente tabla:

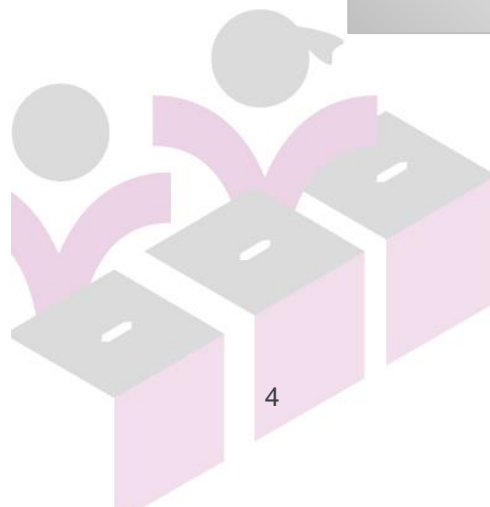
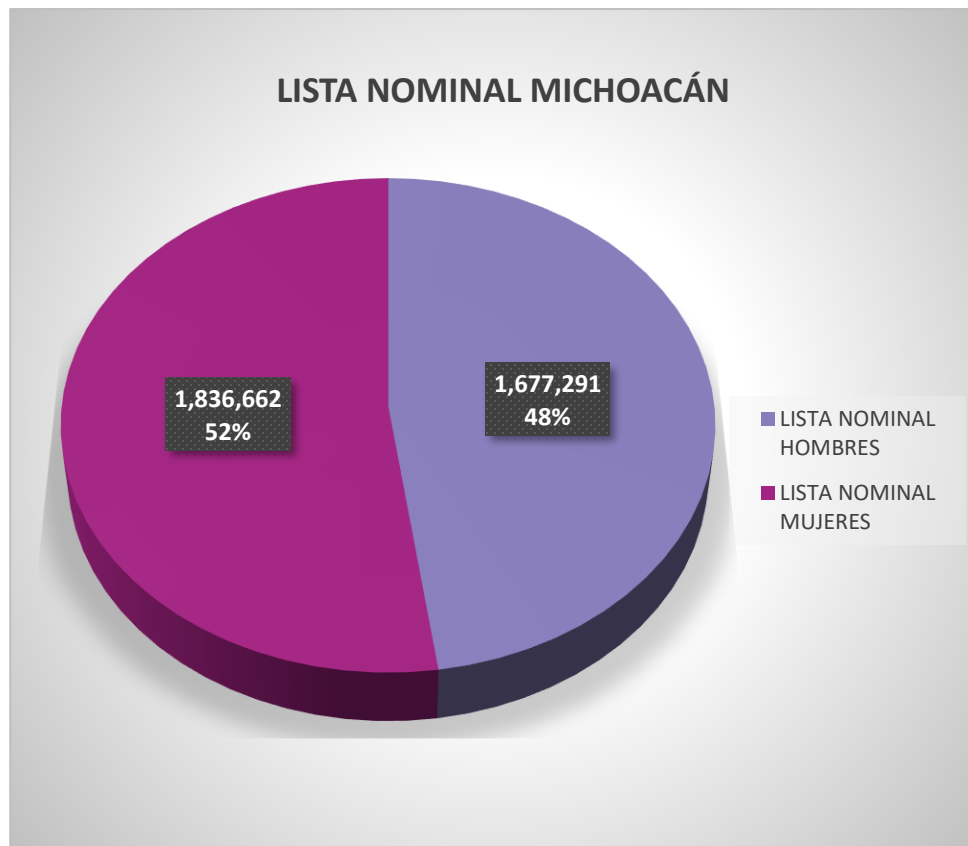
Padrón Electoral en Michoacán		
Padrón Electoral Hombres	Padrón Electoral Mujeres	Padrón Electoral
1,694,254	1,853,602	3,547,856





En lo correspondiente a los datos relativos a la Lista Nominal, dicha cifra asciende a 3,557,339 michoacanas y michoacanos que cuentan con su credencial para votar con fotografía vigente y están en condiciones de ejercer su voto, tal y como se muestra en la siguiente tabla:

Lista Nominal de Electores en Michoacán		
Lista Nominal Hombres	Lista Nominal Mujeres	Lista Nominal
1,677,291	1,836,662	3,513,953





2. Padrón Electoral y Lista Nominal de electores por Distrito Electoral Local.

En lo que respecta a la información del Padrón Electoral en los 24 distritos electorales locales que conforman nuestra geografía electoral, la información se muestra a continuación:

No Dtto. Local	Distrito Local	Padrón Electoral Hombres	Padrón Electoral Mujeres	Padrón Electoral
01	La Piedad	73,645	82,129	155,774
02	Puruándiro	79,258	86,267	165,525
03	Maravatío	65,871	72,641	138,512
04	Jiquilpan	68,924	76,064	144,988
05	Paracho	71,461	81,694	153,155
06	Zamora	70,952	79,279	150,231
07	Zacapu	77,411	84,344	161,755
08	Tarímbaro	75,621	83,686	159,307
09	Los Reyes	76,332	82,834	159,166
10	Morelia Noroeste	69,693	76,644	146,337
11	Morelia Noreste	77,667	87,299	164,966
12	Hidalgo	72,872	81,035	153,907
13	Zitácuaro	68,903	77,229	146,132
14	Uruapan Norte	59,871	67,822	127,693
15	Pátzcuaro	73,095	81,745	154,840
16	Morelia Suroeste	77,847	87,202	165,049
17	Morelia Sureste	74,159	84,931	159,090
18	Huetamo	68,081	69,912	137,993
19	Tacámbaro	73,184	77,236	150,420
20	Uruapan Sur	59,279	66,013	125,292
21	Coalcomán	64,940	64,858	129,798
22	Múgica	63,567	66,173	129,740
23	Apatzingán	62,399	66,357	128,756
24	Lázaro Cárdenas	69,222	70,208	139,430
	Total	1,694,254	1,853,602	3,547,856



Por su parte, en lo relativo a los datos de la Lista Nominal a nivel de Distrito Local, se muestran en la siguiente tabla:

No. Dtto Local	Nombre del Distrito Local	Lista Nominal Hombres	Lista Nominal Mujeres	Lista Nominal
01	La Piedad	72,813	81,234	154,047
02	Puruándiro	78,342	85,423	163,765
03	Maravatío	65,321	72,108	137,429
04	Jiquilpan	68,101	75,139	143,240
05	Paracho	70,607	80,842	151,449
06	Zamora	70,325	78,690	149,015
07	Zacapu	76,530	83,467	159,997
08	Tarímbaro	74,726	82,784	157,510
09	Los Reyes	75,434	81,849	157,283
10	Morelia Noroeste	69,179	76,005	145,184
11	Morelia Noreste	76,977	86,540	163,517
12	Hidalgo	72,179	80,386	152,565
13	Zitácuaro	68,327	76,746	145,073
14	Uruapan Norte	59,361	67,311	126,672
15	Pátzcuaro	72,403	81,083	153,486
16	Morelia Suroeste	77,134	86,391	163,525
17	Morelia Sureste	73,483	84,197	157,680
18	Huetamo	67,357	69,246	136,603
19	Tacámbaro	72,408	76,526	148,934
20	Uruapan Sur	58,738	65,483	124,221
21	Coalcomán	64,243	64,221	128,464
22	Múgica	62,772	65,396	128,168
23	Apatzingán	61,821	65,842	127,663
24	Lázaro Cárdenas	68,710	69,753	138,463
	Total	1,677,291	1,836,662	3,513,953



3. Padrón Electoral y Lista Nominal de Electores a Nivel Municipal.

La información del Padrón Electoral para los 113 municipios del Estado dividida por sexo se muestra en la siguiente tabla:

Csv.	Nombre del Municipio	Padrón Electoral Hombres	Padrón Electoral Mujeres	Padrón Electoral
01	Acuitzio	4,179	4,667	8,846
02	Aguililla	5,526	5,531	11,057
03	Álvaro Obregón	7,985	8,724	16,709
04	Angamacutiro	5,928	6,400	12,328
05	Angangueo	3,854	4,267	8,121
06	Apatzingán	44,058	47,154	91,212
07	Aporo	1,352	1,547	2,899
08	Aquila	9,492	9,244	18,736
09	Ario	13,222	14,144	27,366
10	Arteaga	7,876	8,064	15,940
11	Briseñas	2,997	3,132	6,129
12	Buenavista	15,791	16,258	32,049
13	Carácuaro	3,788	3,675	7,463
14	Charapan	4,392	5,354	9,746
15	Charo	8,200	8,743	16,943
16	Chavinda	4,630	4,902	9,532
17	Cheran	6,549	7,535	14,084
18	Chilchota	13,337	15,425	28,762
19	Chinicuila	2,000	1,726	3,726
20	Chucandiro	2,414	2,541	4,955
21	Churintzio	2,993	3,108	6,101
22	Churumuco	5,005	5,083	10,088
23	Coahuayana	5,793	5,580	11,373



Csv.	Nombre del Municipio	Padrón Electoral Hombres	Padrón Electoral Mujeres	Padrón Electoral
24	Coalcomán De Vázquez Pallares	7,297	7,151	14,448
25	Coeneo	8,920	9,816	18,736
26	Cojumatlán De Regules	3,911	4,209	8,120
27	Contepec	11,440	12,528	23,968
28	Copándaro	3,548	3,932	7,480
29	Cotija	8,157	8,705	16,862
30	Cuitzeo	10,802	12,288	23,090
31	Ecuandureo	5,279	5,991	11,270
32	Epitacio Huerta	5,775	5,960	11,735
33	Erongarícuaro	5,743	6,329	12,072
34	Gabriel Zamora	7,935	8,353	16,288
35	Hidalgo	42,529	48,082	90,611
36	Huandacareo	4,801	5,472	10,273
37	Huaniqueo	3,591	3,901	7,492
38	Huetamo	15,994	16,638	32,632
39	Huiramba	3,216	3,496	6,712
40	Indaparapeo	6,565	7,126	13,691
41	Irimbo	5,854	6,617	12,471
42	Ixtlán	5,493	5,875	11,368
43	Jacona	24,972	27,145	52,117
44	Jiménez	5,890	6,378	12,268
45	Jiquilpan	15,324	17,111	32,435
46	José Sixto Verduzco	10,011	10,828	20,839
47	Juárez	5,239	5,542	10,781
48	Jungapeo	7,411	7,631	15,042
49	La Huacana	11,585	11,975	23,560



Csv.	Nombre del Municipio	Padrón Electoral Hombres	Padrón Electoral Mujeres	Padrón Electoral
50	La Piedad	37,483	42,191	79,674
51	Lagunillas	2,558	2,759	5,317
52	Lázaro Cárdenas	69,222	70,208	139,430
53	Los Reyes	27,119	29,815	56,934
54	Madero	7,014	7,053	14,067
55	Maravatio	30,259	33,794	64,053
56	Marcos Castellanos	4,735	5,262	9,997
57	Morelia	299,366	336,076	635,442
58	Morelos	3,740	4,097	7,837
59	Múgica	16,156	17,385	33,541
60	Nahuatzen	9,978	11,411	21,389
61	Nocupétaro	3,529	3,425	6,954
62	Nuevo Parangaricutiro	7,120	7,737	14,857
63	Nuevo Urecho	3,129	3,136	6,265
64	Numarán	4,555	5,002	9,557
65	Ocampo	8,239	8,922	17,161
66	Pajacuarán	7,253	7,995	15,248
67	Panindícuaro	6,787	7,437	14,224
68	Paracho	12,399	14,319	26,718
69	Parácuaro	9,260	9,683	18,943
70	Pátzcuaro	32,650	37,435	70,085
71	Penjamillo	7,455	8,157	15,612
72	Peribán	10,672	10,901	21,573
73	Purépero	6,349	6,796	13,145
74	Puruándiro	28,641	31,056	59,697
75	Queréndaro	5,451	5,744	11,195



Csv.	Nombre del Municipio	Padrón Electoral Hombres	Padrón Electoral Mujeres	Padrón Electoral
76	Quiroga	10,143	11,505	21,648
77	Sahuayo	25,889	29,032	54,921
78	Salvador Escalante	17,187	18,821	36,008
79	San Lucas	7,215	7,242	14,457
80	Santa Ana Maya	5,394	6,050	11,444
81	Senguio	7,594	8,083	15,677
82	Susupuato	3,584	3,524	7,108
83	Tacámbaro	27,367	29,203	56,570
84	Tancítaro	11,221	11,466	22,687
85	Tangamandapio	11,561	12,524	24,085
86	Tangancícuaro	13,368	14,725	28,093
87	Tanhuato	5,354	6,161	11,515
88	Taretan	5,789	5,993	11,782
89	Tarímbaro	33,127	36,823	69,950
90	Tepalcatepec	8,369	8,467	16,836
91	Tingambato	5,528	6,154	11,682
92	Tingüindín	5,496	6,015	11,511
93	Tiquicheo De Nicolas Romero	5,241	5,032	10,273
94	Tlalpujahuá	9,451	10,729	20,180
95	Tlazazalca	3,816	3,829	7,645
96	Tocumbo	4,675	4,946	9,621
97	Tumbiscatio	2,621	2,494	5,115
98	Turicato	12,084	12,751	24,835
99	Tuxpan	9,423	10,740	20,163
100	Tuzantla	6,213	6,154	12,367
101	Tzintzuntzan	5,478	6,166	11,644



Csv.	Nombre del Municipio	Padrón Electoral Hombres	Padrón Electoral Mujeres	Padrón Electoral
102	Tzitzio	3,973	3,734	7,707
103	Uruapan	119,150	133,835	252,985
104	Venustiano Carranza	8,705	9,555	18,260
105	Villamar	7,441	7,932	15,373
106	Vista Hermosa	7,363	7,763	15,126
107	Yurécuaro	10,761	11,944	22,705
108	Zacapu	28,906	31,849	60,755
109	Zamora	70,952	79,279	150,231
110	Zináparo	1,727	1,857	3,584
111	Zinapécuaro	19,038	20,592	39,630
112	Ziracuaretiro	6,478	6,914	13,392
113	Zitácuaro	56,810	64,040	120,850

En lo correspondiente a la información del Listado Nominal de Electores a nivel municipal, se muestra a continuación:

Csv.	Nombre del Municipio	Lista Nominal Hombres	Lista Nominal Mujeres	Lista Nominal
01	Acuitzio	4,128	4,616	8,744
02	Aguililla	5,466	5,488	10,954
03	Álvaro Obregón	7,892	8,635	16,527
04	Angamacutiro	5,860	6,334	12,194
05	Angangueo	3,808	4,235	8,043
06	Apatzingán	43,675	46,801	90,476
07	Aporo	1,328	1,528	2,856
08	Aquila	9,372	9,113	18,485
09	Ario	13,065	14,018	27,083
10	Arteaga	7,729	7,938	15,667
11	Briseñas	2,977	3,109	6,086



Csv.	Nombre del Municipio	Lista Nominal Hombres	Lista Nominal Mujeres	Lista Nominal
12	Buenavista	15,652	16,150	31,802
13	Carácuaro	3,750	3,633	7,383
14	Charapan	4,358	5,314	9,672
15	Charo	8,118	8,652	16,770
16	Chavinda	4,552	4,802	9,354
17	Cheran	6,470	7,464	13,934
18	Chilchota	13,166	15,254	28,420
19	Chinicuila	1,969	1,697	3,666
20	Chucandiro	2,381	2,512	4,893
21	Churintzio	2,943	3,061	6,004
22	Churumuco	4,957	5,017	9,974
23	Coahuayana	5,709	5,524	11,233
24	Coalcomán de Vázquez Pallares	7,204	7,048	14,252
25	Coeneo	8,841	9,728	18,569
26	Cojumatlán de Regules	3,873	4,169	8,042
27	Contepec	11,355	12,435	23,790
28	Copándaro	3,510	3,878	7,388
29	Cotija	8,015	8,540	16,555
30	Cuitzeo	10,646	12,152	22,798
31	Ecuandureo	5,227	5,931	11,158
32	Epitacio Huerta	5,714	5,889	11,603
33	Erongarícuaro	5,691	6,295	11,986
34	Gabriel Zamora	7,865	8,264	16,129
35	Hidalgo	42,198	47,786	89,984
36	Huandacareo	4,738	5,403	10,141
37	Huaniqueo	3,550	3,859	7,409
38	Huetamo	15,793	16,456	32,249
39	Huiramba	3,190	3,459	6,649
40	Indaparapeo	6,474	7,033	13,507
41	Irimbo	5,814	6,583	12,397



Csv.	Nombre del Municipio	Lista Nominal Hombres	Lista Nominal Mujeres	Lista Nominal
42	Ixtlán	5,395	5,765	11,160
43	Jacona	24,761	26,929	51,690
44	Jiménez	5,802	6,292	12,094
45	Jiquilpan	15,171	16,950	32,121
46	José Sixto Verduzco	9,896	10,724	20,620
47	Juárez	5,190	5,489	10,679
48	Jungapeo	7,326	7,566	14,892
49	La Huacana	11,479	11,852	23,331
50	La Piedad	37,139	41,868	79,007
51	Lagunillas	2,531	2,733	5,264
52	Lázaro Cárdenas	68,710	69,753	138,463
53	Los Reyes	26,885	29,558	56,443
54	Madero	6,918	6,985	13,903
55	Maravatío	30,040	33,596	63,636
56	Marcos Castellanos	4,638	5,162	9,800
57	Morelia	296,773	333,133	629,906
58	Morelos	3,700	4,060	7,760
59	Múgica	15,922	17,185	33,107
60	Nahuatzen	9,799	11,254	21,053
61	Nocupétaro	3,485	3,390	6,875
62	Nuevo Parangaricutiro	7,058	7,677	14,735
63	Nuevo Urecho	3,087	3,099	6,186
64	Numarán	4,493	4,933	9,426
65	Ocampo	8,141	8,844	16,985
66	Pajacuarán	7,140	7,880	15,020
67	Panindícuaro	6,693	7,341	14,034
68	Paracho	12,255	14,144	26,399
69	Parácuaro	9,151	9,577	18,728
70	Pátzcuaro	32,416	37,214	69,630
71	Penjamillo	7,339	8,059	15,398
72	Peribán	10,563	10,796	21,359



Csv.	Nombre del Municipio	Lista Nominal Hombres	Lista Nominal Mujeres	Lista Nominal
73	Purépero	6,212	6,666	12,878
74	Puruándiro	28,383	30,839	59,222
75	Queréndaro	5,360	5,660	11,020
76	Quiroga	10,027	11,389	21,416
77	Sahuayo	25,574	28,633	54,207
78	Salvador Escalante	17,035	18,691	35,726
79	San Lucas	7,128	7,166	14,294
80	Santa Ana Maya	5,316	5,967	11,283
81	Senguio	7,527	8,018	15,545
82	Susupuato	3,564	3,496	7,060
83	Tacámbaro	27,131	28,946	56,077
84	Tancítaro	11,088	11,364	22,452
85	Tangamandapio	11,450	12,401	23,851
86	Tangancícuaro	13,152	14,535	27,687
87	Tanhuato	5,274	6,047	11,321
88	Taretan	5,741	5,944	11,685
89	Tarímbaro	32,770	36,467	69,237
90	Tepalcatepec	8,308	8,405	16,713
91	Tingambato	5,460	6,070	11,530
92	Tingüindín	5,414	5,946	11,360
93	Tiquicheo de Nicolas Romero	5,186	4,993	10,179
94	Tlalpujahuá	9,357	10,642	19,999
95	Tlazazalca	3,752	3,758	7,510
96	Tocumbo	4,635	4,896	9,531
97	Tumbiscatio	2,582	2,464	5,046
98	Turicato	11,940	12,627	24,567
99	Tuxpan	9,329	10,661	19,990
100	Tuzantla	6,157	6,097	12,254
101	Tzintzuntzan	5,406	6,101	11,507
102	Tzitzio	3,934	3,689	7,623

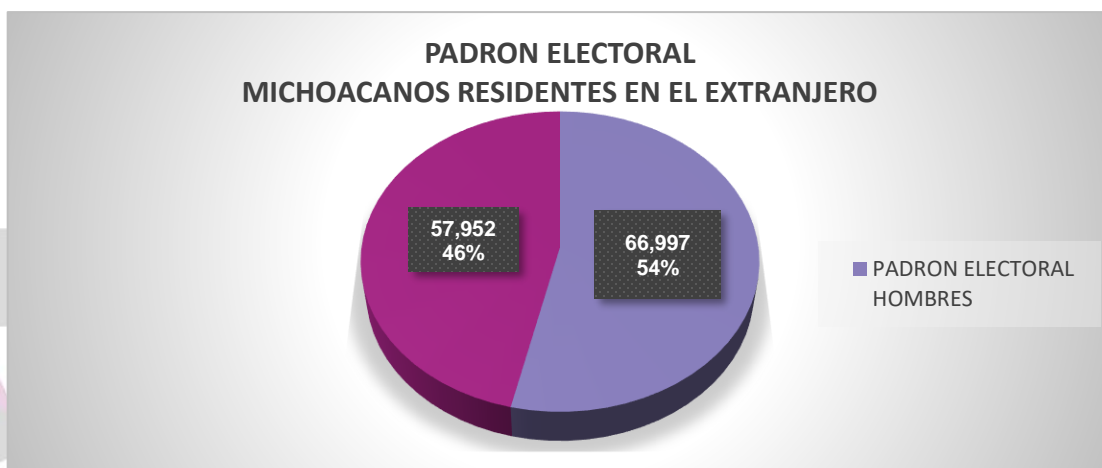


Csv.	Nombre del Municipio	Lista Nominal Hombres	Lista Nominal Mujeres	Lista Nominal
103	Uruapan	118,099	132,794	250,893
104	Venustiano Carranza	8,599	9,457	18,056
105	Villamar	7,343	7,826	15,169
106	Vista Hermosa	7,269	7,659	14,928
107	Yurécuaro	10,650	11,799	22,449
108	Zacapu	28,653	31,579	60,232
109	Zamora	70,325	78,690	149,015
110	Zináparo	1,692	1,830	3,522
111	Zinapécuaro	18,807	20,357	39,164
112	Ziracuaretiro	6,365	6,815	13,180
113	Zitácuaro	56,378	63,667	120,045

4. Padrón Electoral y Lista Nominal de la ciudadanía Michoacana residente en el Extranjero.

A continuación se presenta la información de los y las ciudadanas michoacanas residentes en el extranjero que han solicitado su inscripción al Padrón Electoral, con fecha de corte al día 17 de junio del año 2022:

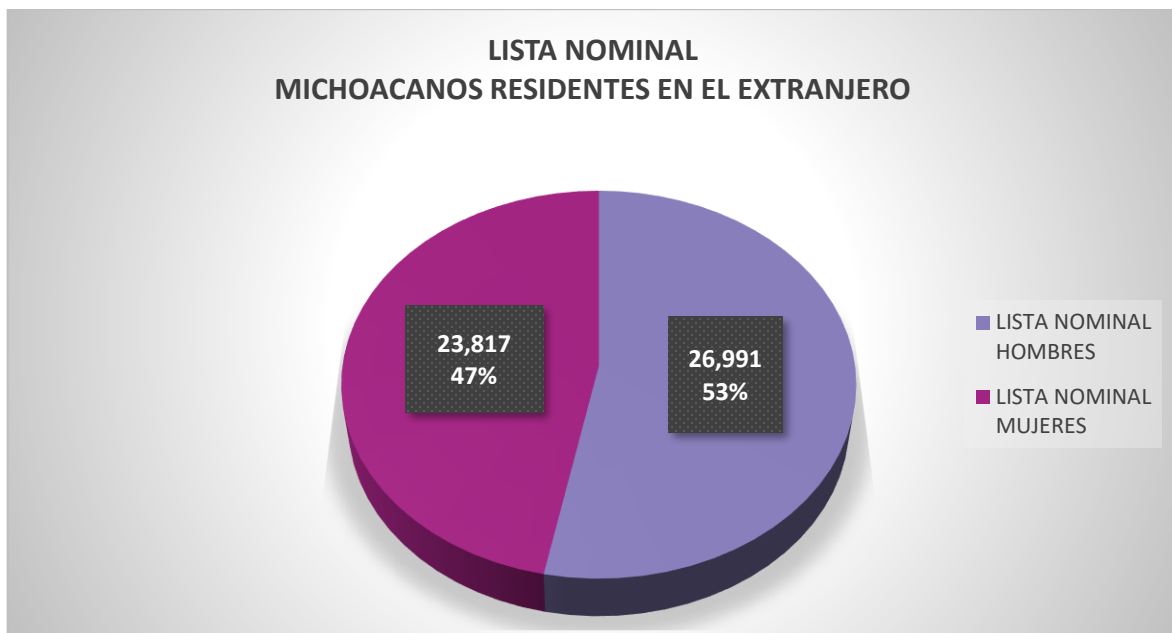
Padrón Electoral Hombres	Padrón Electoral Mujeres	Padrón Electoral de Michoacanos y Michoacanas Residentes en el Extranjero
66,997	57,952	124,949





El listado nominal de ciudadanas y ciudadanos michoacanos residentes en el extranjero se muestra a continuación:

Lista Nominal Hombres	Lista Nominal Mujeres	Lista Nominal de Michoacanos y Michoacanas Residentes en el Extranjero
26,991	23,817	50,808



La información estadística fue presentada en la Sesión Ordinaria de la Comisión de Organización Electoral de fecha 14 de julio de 2022.

