

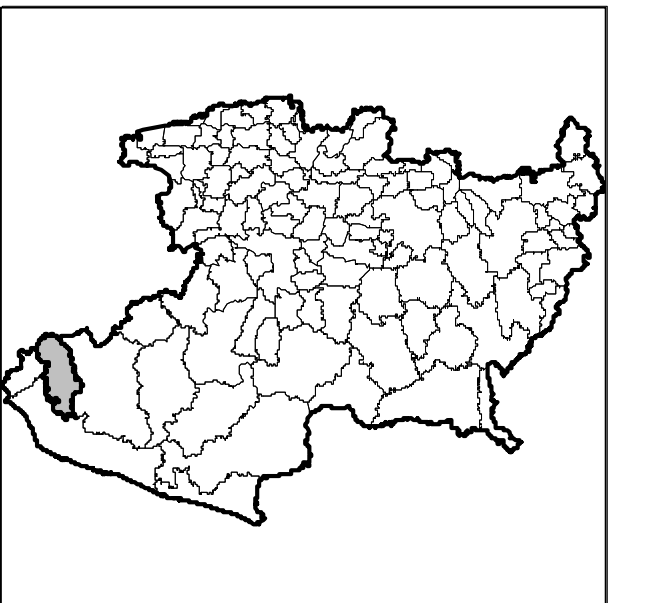


INSTITUTO NACIONAL ELECTORAL
REGISTRO FEDERAL DE ELECTORES
COORDINACIÓN DE OPERACIÓN EN CAMPO
DIRECCIÓN DE CARTOGRAFÍA ELECTORAL

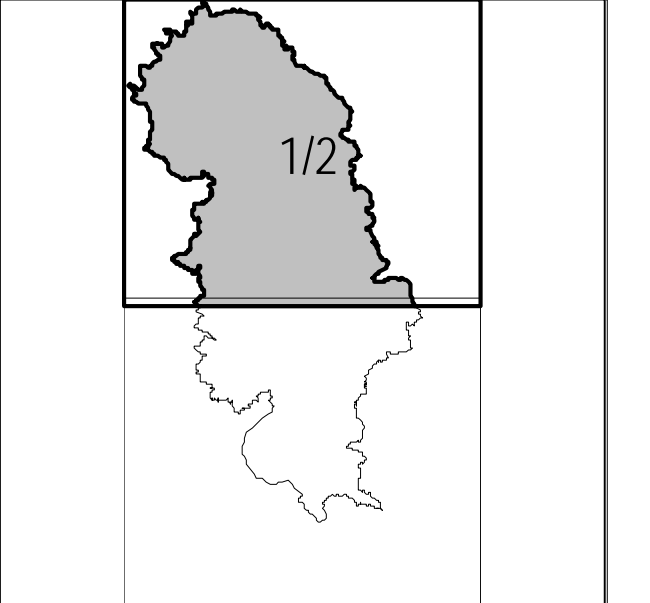
SIMBOLOGÍA

- LÍMITE**
- INTERNACIONAL: - - - - -
 - ESTATAL: - - - - -
 - DISTRITO ELECTORAL LOCAL: - - - - -
 - MUNICIPIO: - - - - -
 - SECCIÓN: - - - - -
- CLAVE GEOELECTORAL**
- DISTRITO ELECTORAL LOCAL: 00
 - SECCIÓN: 0000
 - LOCALIDAD: (0000)
- CABECERA**
- CAPITAL DEL ESTADO: [Symbol]
 - DISTRITO: [Symbol]
 - MUNICIPIO: [Symbol]
- POBLACION**
- LOCALIDAD RURAL: [Symbol]
 - LOCALIDAD RURAL CABECERA DE SECCIÓN: [Symbol]
 - LOCALIDAD RURAL INHABILITADA: [Symbol]
 - LOCALIDAD RURAL CON AMANZANAMIENTO DEFINIDO: [Symbol]
 - LOCALIDAD URBANA QUE PERTENECE AL MUNICIPIO TITULAR DEL MAPA: [Symbol]
 - LOCALIDAD URBANA QUE NO PERTENECE AL MUNICIPIO TITULAR DEL MAPA: [Symbol]
- TEXTO DE POBLACION**
- LOCALIDAD RURAL: HEROS DE 1990
 - LOCALIDAD URBANA: IGUALA
 - CAPITAL: CHILPANCINGO
- VIA DE COMUNICACION**
- AUTORISTA: [Symbol]
 - CARRERA PAVIMENTADA: [Symbol]
 - TERRACERA: [Symbol]
 - BRECHA: [Symbol]
 - VEREDA: [Symbol]
 - VIA DE FERROCARRIL: [Symbol]
- HIDROGRAFIA**
- LAGO / LAGUNA: [Symbol]
 - PRESA / BORDO: [Symbol]
 - RIO, ARROYO O CANAL: [Symbol]
 - DEPOSITO, BOMBA O TOMA DE AGUA: [Symbol]
- AEROPUERTO**
- INTERNACIONAL: [Symbol]
 - LOCAL: [Symbol]
 - AEROPISTA / HELIPUERTO: [Symbol]
- OTROS**
- ARMADO DE HOJAS DEL ANEXO DE MUNICIPIO: [Symbol]

UBICACION DEL MUNICIPIO EN LA ENTIDAD



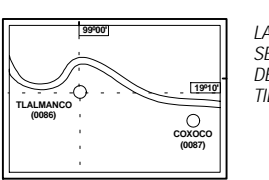
INDICE DE ARMADO



CARTA ELECTORAL MUNICIPAL

IDENTIFICACION ELECTORAL

ENTIDAD: MICHOACAN 16
DISTRITO ELECTORAL LOCAL: 21
MUNICIPIO: CHILPANCINGO 026



PROYECCION UNIVERSAL TRANSVERSA DE MERCATOR
DATUM: WGS84
ESCALA: 1: 50,000

FECHA DE ACTUALIZACION DE LA BASE DIGITAL: 01 DE FEBRERO DEL 2017
LIC. JAMIE QUINTERO GOMEZ
VOCAL ESTATAL DEL R.F.E.

