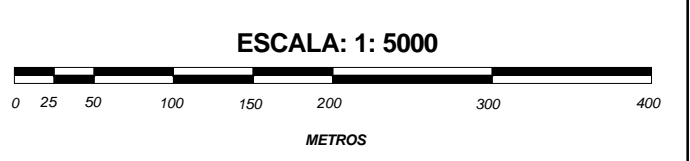
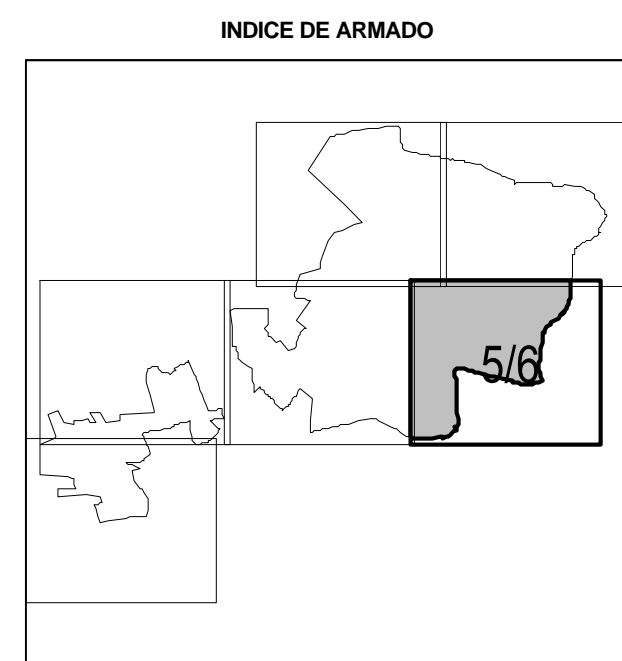
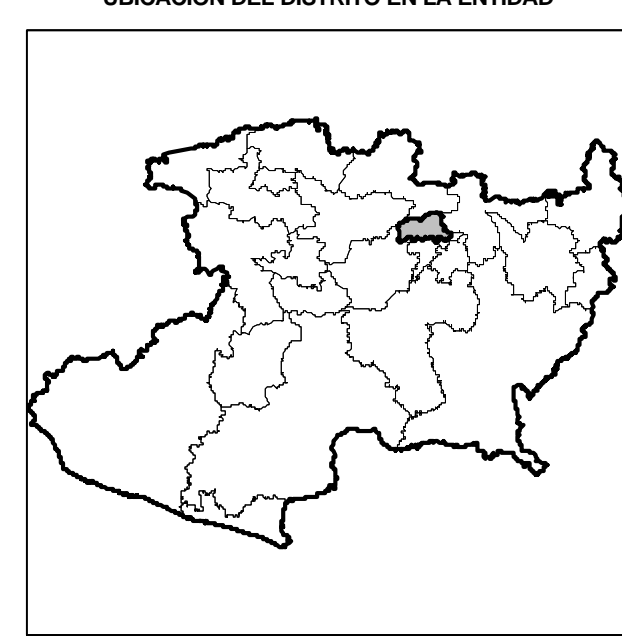


SIMBOLOGÍA

- LÍMITES**
- ESTATAL: ————
 - DISTRITAL LOCAL: - - - - -
 - MUNICIPAL: - · - · -
 - SECCIONAL: · · · · ·
 - MANZANA: ————
- CLAVES GEOELECTORALES**
- DISTRITAL LOCAL: 00
 - SECCIONAL: 0000
 - MANZANA: 0000
 - LOCALIDAD: (0000)
- VÍAS DE COMUNICACIÓN**
- CARRETERA PAVIMENTADA: ————
 - TERRACERA: ————
 - BRECHA: - - - - -
 - VEREDA: · · · · ·
 - VÍA DE FERROCARRIL: —+—+—+—+—
- HIDROGRÁFICOS**
- PRESA, LAGO O LAGUNA: [Icon]
 - RÍO, ARROYO O CANAL: [Icon]
 - DEPOSITO O TOMA DE AGUA: [Icon]
- OTROS**
- LOCALIDAD RURAL: [Icon]
 - CABECERA SECCIONAL: [Icon]
- SERVICIOS**
- IGLESIA: [Icon]
 - ESCUELA: [Icon]
 - ASISTENCIA MEDICA: [Icon]
 - MERCADO: [Icon]
 - PALACIO MUNICIPAL Y/O DELEGACIONAL: [Icon]
 - PUNTE PEATONAL AEREO, SUBTERRANEO: [Icon]
 - PUNTE VEHICULAR AEREO, SUBTERRANEO: [Icon]
 - ESTACION DEL METRO: [Icon]
 - PLAZA Y MONUMENTO: [Icon]
 - AREA VERDE: [Icon]
 - CAMELLON CON AREA VERDE, CONCRETO Y/O ADQUIN: [Icon]
 - CEMENTERIO: [Icon]



PLANO URBANO SECCIONAL
IDENTIFICACIÓN ELECTORAL

ENTIDAD: MICHOACÁN 16
 DISTRITO ELECTORAL LOCAL: 10
 MUNICIPIO: MORELIA 054
 LOCALIDAD: MORELIA 0001

AUTORIZO
 LIC. JAIME QUINTERO GOMEZ
 VOCAL ESTATAL DEL R.F.E.

ESFEROIDE: WGS84 PROYECCIÓN: TRANSVERSA DE MERCATOR

FECHA DE ACTUALIZACIÓN DE LA BASE DIGITAL: 14 DE ENERO DEL 2009
 FUENTE: R.F.E. D.C.E. 2009
 DISTRICCIÓN LOCAL: INSTITUTO ELECTORAL DE MICHOACÁN