



**SIMBOLOGÍA**

**LÍMITES**

ESTATAL	---
DISTRITAL LOCAL	-.-.-
MUNICIPAL	---
SECCIONAL	---
MANZANA	---

**CLAVES GEOELECTORALES**

DISTRITAL LOCAL	00
SECCIONAL	0000
MANZANA	0000
LOCALIDAD	(0000)

**VÍAS DE COMUNICACIÓN**

CARRETERA PAVIMENTADA	==
TERRACERÍA	---
BRECHA	---
VEREDA	---
VÍA DE FERROCARRIL	+

**HIDROGRÁFICOS**

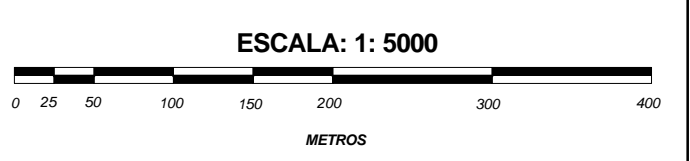
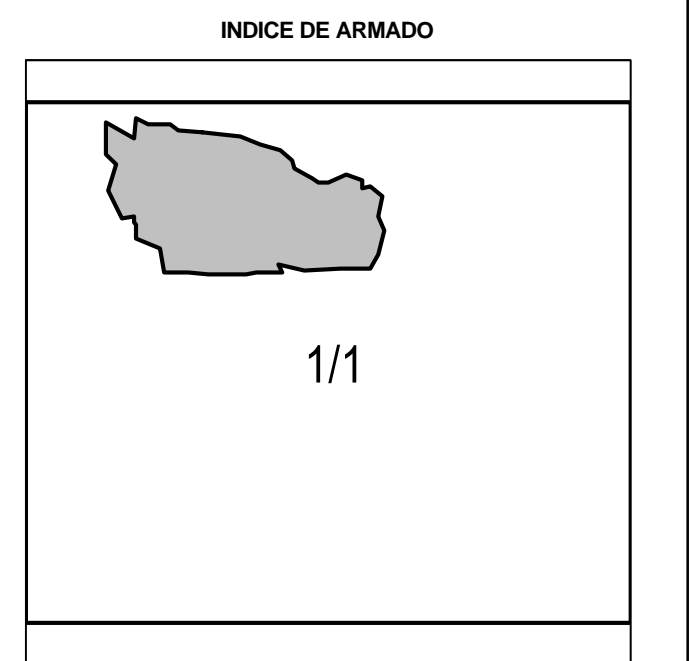
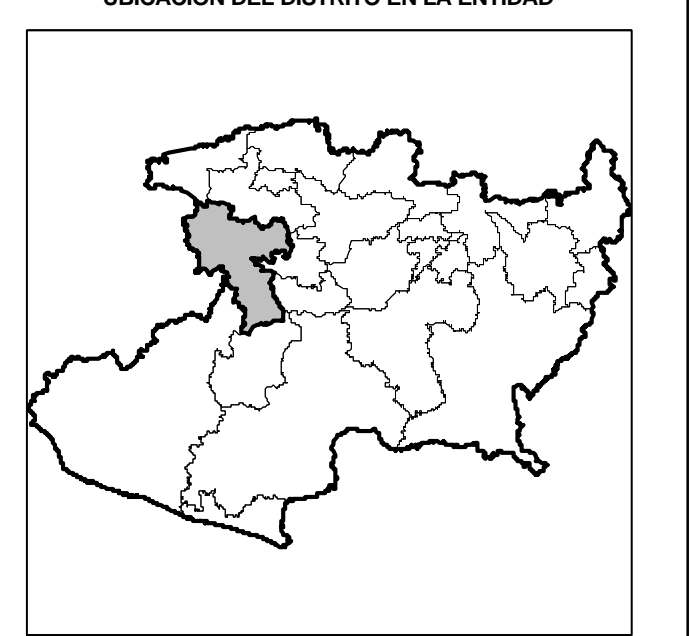
PRESA, LAGO O LAGUNA	---
RÍO, ARROYO O CANAL	---
DEPOSITO O TOMA DE AGUA	---

**OTROS**

LOCALIDAD RURAL	▲
CABECERA SECCIONAL	CS

**SERVICIOS**

IGLESIA	---
ESCUELA	---
ASISTENCIA MEDICA	---
MERCADO	---
PALACIO MUNICIPAL Y/O DELEGACIONAL	---
PUENTE PEATONAL AEREO, SUBTERRANEO	---
PUENTE VEHICULAR AEREO, SUBTERRANEO	---
ESTACION DEL METRO	---
PLAZA Y/O MONUMENTO	---
AREA VERDE	---
CAMELLON CON AREA VERDE, CONCRETO Y/O ADQUIN	---
CEMENTERIO	---



**PLANO URBANO SECCIONAL**  
**IDENTIFICACIÓN ELECTORAL**

ENTIDAD: MICHOACÁN 16  
 DISTRITO ELECTORAL LOCAL: 09  
 MUNICIPIO: CHARAPAN 021  
 LOCALIDAD: SAN FELIPE DE LOS HERREROS 0004

AUTORIZO  
 LIC. JAIME QUINTERO GOMEZ  
 VOCAL ESTATAL DEL R.F.E.

ESFEROIDE: WGS84 PROYECCIÓN: TRANSVERSA DE MERCATOR

FECHA DE ACTUALIZACIÓN DE LA BASE DIGITAL: 14 DE ENERO DEL 2009  
 FUENTE: R.F.E. D.C.E. 2009  
 DISTRIBUCIÓN LOCAL: INSTITUTO ELECTORAL DE MICHOACÁN