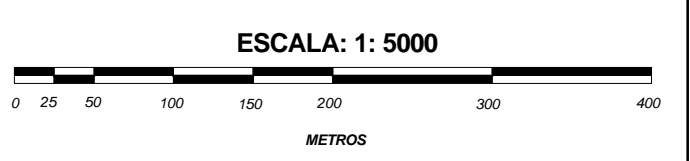
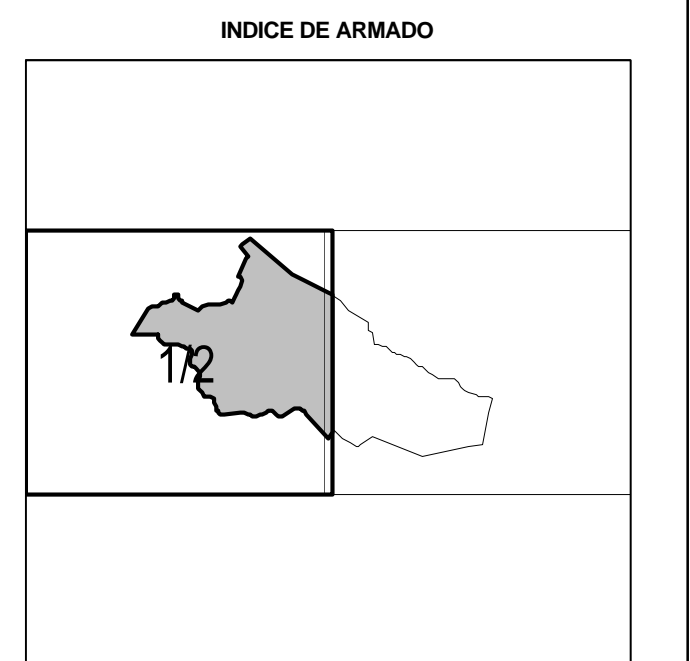
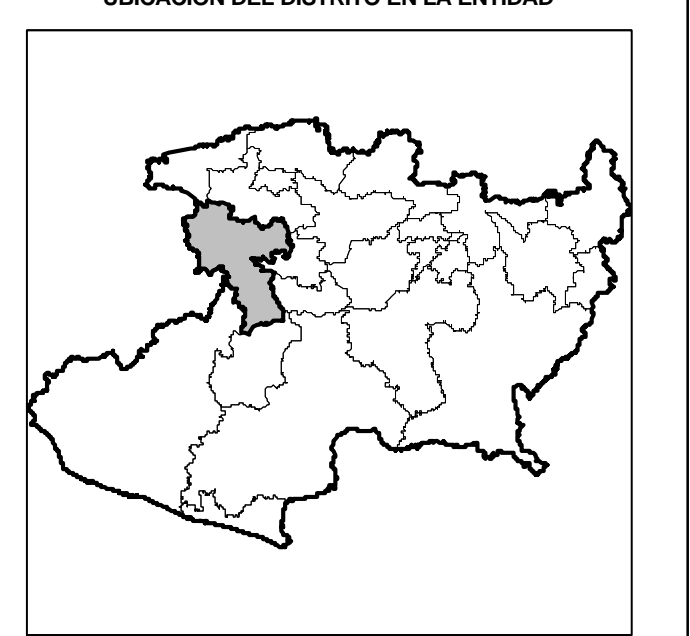


**SIMBOLOGÍA**

- LÍMITES**
- ESTATAL: ————
  - DISTRITAL LOCAL: - - - - -
  - MUNICIPAL: - · - · -
  - SECCIONAL: — · — · —
  - MANZANA: ————
- CLAVES GEOELECTORALES**
- DISTRITAL LOCAL: 00
  - SECCIONAL: 0000
  - MANZANA: 0000
  - LOCALIDAD: (0000)
- VÍAS DE COMUNICACIÓN**
- CARRETERA PAVIMENTADA: ————
  - TERRACERA: ————
  - BRECHA: ————
  - VEREDA: ————
  - VÍA DE FERROCARRIL: ————
- HIDROGRÁFICOS**
- PRESA, LAGO O LAGUNA: ————
  - RÍO, ARROYO O CANAL: ————
  - DEPOSITO O TOMA DE AGUA: ————
- OTROS**
- LOCALIDAD RURAL: ————
  - CABECERA SECCIONAL: ————
- SERVICIOS**
- IGLESIA: ————
  - ESCUELA: ————
  - ASISTENCIA MEDICA: ————
  - MERCADO: ————
  - PALACIO MUNICIPAL Y/O DELEGACIONAL: ————
  - PUENTE PEATONAL AEREO, SUBTERRANEO: ————
  - PUENTE VEHICULAR AEREO, SUBTERRANEO: ————
  - ESTACION DEL METRO: ————
  - PLAZA Y/O MONUMENTO: ————
  - AREA VERDE: ————
  - CAMELLON CON AREA VERDE, CONCRETO Y/O ADQUIN: ————
  - CEMENTERIO: ————



**PLANO URBANO SECCIONAL IDENTIFICACIÓN ELECTORAL**

ENTIDAD: MICHOACÁN 16  
 DISTRITO ELECTORAL LOCAL: 09  
 MUNICIPIO: COTIJA 019  
 LOCALIDAD: COTIJA DE LA PAZ 0001

AUTORIZO  
 LIC. JAIME QUINTERO GOMEZ  
 VOCAL ESTATAL DEL R.F.E.

ESFEROIDE: WGS84 PROYECCIÓN: TRANSVERSA DE MERCATOR

FECHA DE ACTUALIZACIÓN DE LA BASE DIGITAL: 14 DE ENERO DEL 2009  
 FUENTE: R.F.E. D.C.E. 2009  
 DISTRIBUCIÓN LOCAL: INSTITUTO ELECTORAL DE MICHOACÁN

