

SIMBOLOGÍA

LÍMITES

ESTATAL	—————
DISTRITAL LOCAL	—————
MUNICIPAL	—————
SECCIONAL	—————
MANZANA	—————

CLAVES GEOELECTORALES

DISTRITAL LOCAL	00
SECCIONAL	0000
MANZANA	0000
LOCALIDAD	(0000)

VÍAS DE COMUNICACIÓN

CARRETERA PAVIMENTADA	—————
TERRACERÍA	—————
BRECHA	—————
VEREDA	—————
VÍA DE FERROCARRIL	—————

HIDROGRÁFICOS

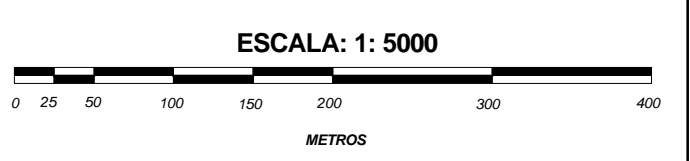
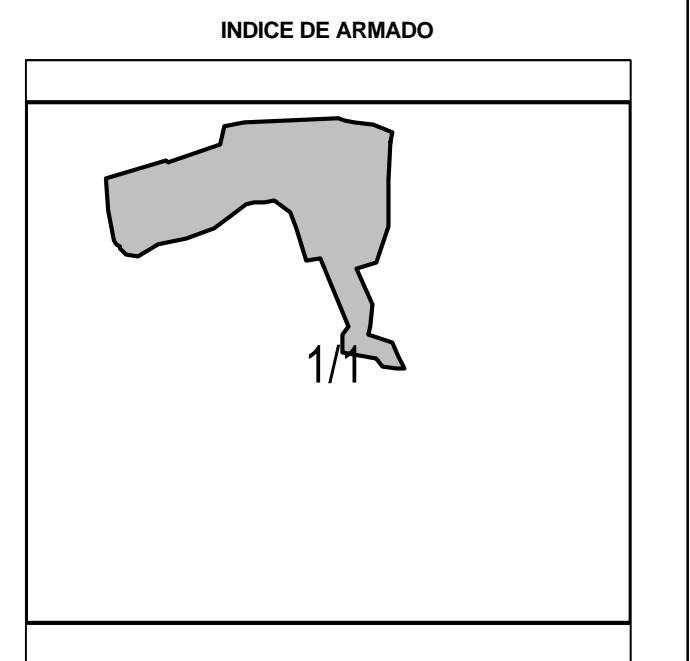
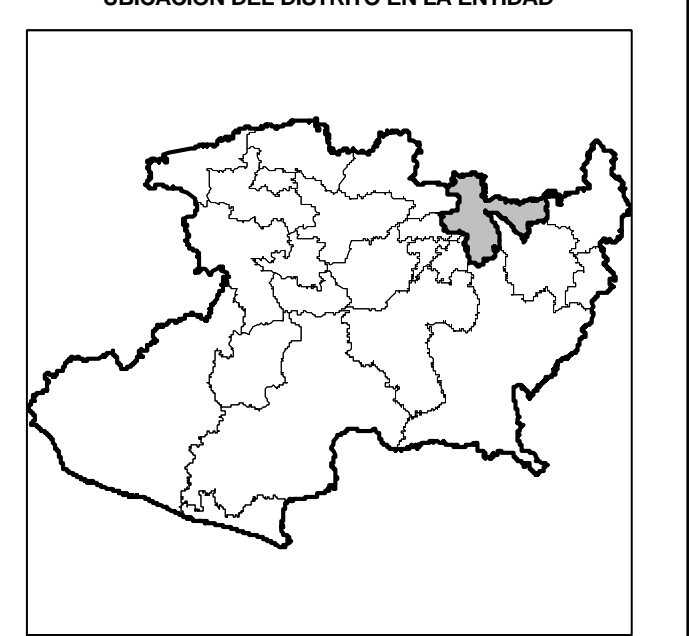
PRESA, LAGO O LAGUNA	—————
RIO, ARROYO O CANAL	—————
DEPOSITO O TOMA DE AGUA	—————

OTROS

LOCALIDAD RURAL	▲
CABECERA SECCIONAL	CS

SERVICIOS

IGLESIA	—————
ESCUELA	—————
ASISTENCIA MEDICA	—————
MERCADO	—————
PALACIO MUNICIPAL Y/O DELEGACIONAL	—————
PUENTE PEATONAL AÉREO, SUBTERRANEO	—————
PUENTE VEHICULAR AÉREO, SUBTERRANEO	—————
ESTACION DEL METRO	—————
PLAZA Y/O MONUMENTO	—————
ÁREA VERDE	—————
CAMELLÓN CON ÁREA VERDE, CONCRETO Y/O ADQUIN	—————
CEMENTERIO	—————



PLANO URBANO SECCIONAL
IDENTIFICACIÓN ELECTORAL

ENTIDAD: MICHOACÁN 16
 DISTRITO ELECTORAL LOCAL: 08
 MUNICIPIO: TARIMBARO 089
 LOCALIDAD: URUETARO 0003

AUTORIZO
LIC. JAIME QUINTERO GOMEZ
 VOCAL ESTATAL DEL R.F.E.

ESFEROIDE: WGS84 PROYECCIÓN: TRANSVERSA DE MERCATOR

FECHA DE ACTUALIZACIÓN DE LA BASE DIGITAL: 14 DE ENERO DEL 2009
 FUENTE: R.F.E. D.C.E. 2009
 DISTRITACION LOCAL: INSTITUTO ELECTORAL DE MICHOACÁN