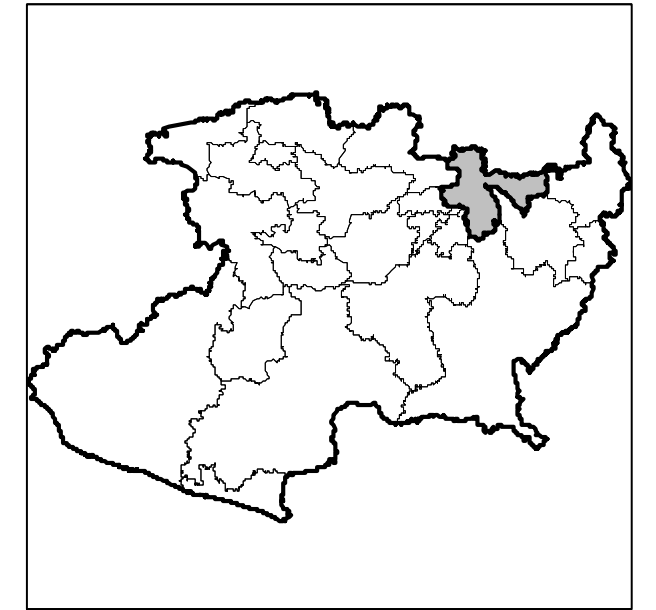




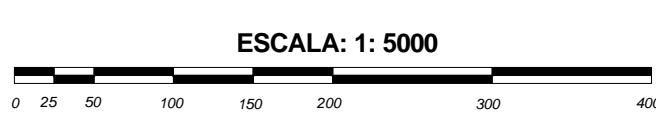
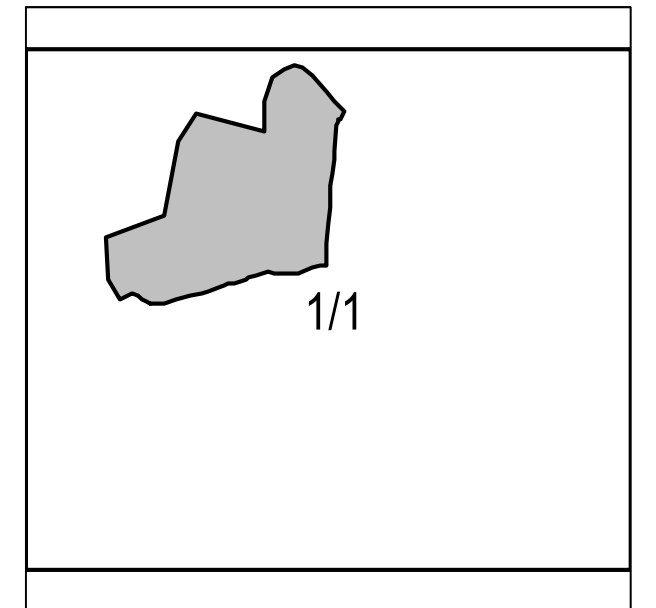
SIMBOLOGÍA

LÍMITES	
ESTATAL	———
DISTRITAL LOCAL	———
MUNICIPAL	———
SECCIONAL	———
MANZANA	———
CLAVES GEOELECTORALES	
DISTRITAL LOCAL	00
SECCIONAL	0000
MANZANA	0000
LOCALIDAD	(0000)
VÍAS DE COMUNICACIÓN	
CARRETERA PAVIMENTADA	———
TERRACERÍA	———
BRECHA	———
VEREDA	———
VÍA DE FERROCARRIL	———
HIDROGRÁFICOS	
PRESA, LAGO O LAGUNA	———
RIO, ARROYO O CANAL	———
DEPOSITO O TOMA DE AGUA	———
OTROS	
LOCALIDAD RURAL	▲
CABECERA SECCIONAL	■
SERVICIOS	
IGLESIA	———
ESCUELA	———
ASISTENCIA MEDICA	———
MERCADO	———
PALACIO MUNICIPAL Y/O DELEGACIONAL	———
PUENTE PEATONAL AEREO, SUBTERRANEO	———
PUENTE VEHICULAR AEREO, SUBTERRANEO	———
ESTACION DEL METRO	———
PLAZA Y/O MONUMENTO	———
AREA VERDE	———
CAMELLON CON AREA VERDE, CONCRETO Y/O ADQUIN	———
CEMENTERIO	———

UBICACIÓN DEL DISTRITO EN LA ENTIDAD



INDICE DE ARMADO



PLANO URBANO SECCIONAL IDENTIFICACIÓN ELECTORAL

ENTIDAD: MICHOACÁN 16
DISTRITO ELECTORAL LOCAL: 08
MUNICIPIO: CUITZEO 020
LOCALIDAD: SAN AGUSTIN DEL PULQUE 0015

AUTORIZO
LIC. JAIME QUINTERO GOMEZ
VOCAL ESTATAL DEL R.F.E.

ESFEROIDE: WGS84 PROYECCIÓN: TRANSVERSA DE MERCATOR

FECHA DE ACTUALIZACIÓN DE LA BASE DIGITAL: 14 DE ENERO DEL 2009
FUENTE: R.F.E. D.C.E. 2009
DISTRITACION LOCAL: INSTITUTO ELECTORAL DE MICHOACÁN