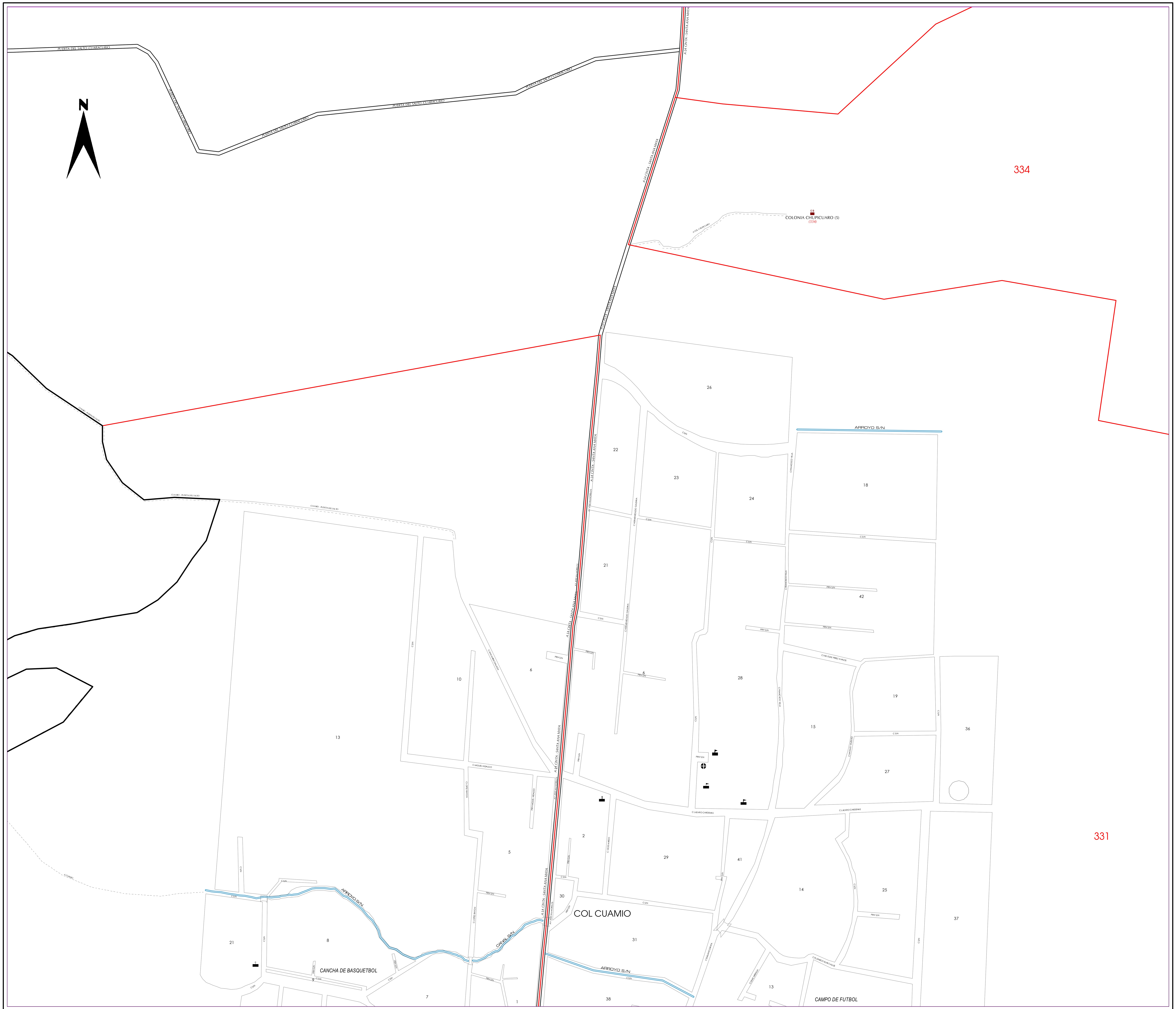

140109

INSTITUTO FEDERAL ELECTORAL
REGISTRO FEDERAL DE ELECTORES
COORDINACIÓN DE OPERACIÓN EN CAMPO
DIRECCIÓN DE CARTOGRAFÍA ELECTORAL

INSTITUTO ELECTORAL DE MICHOACÁN

SIMBOLOGÍA

LÍMITES
- ESTATAL
- DISTRITAL LOCAL
- MUNICIPAL
- SECCIONAL
- MANZANA

CLAVES GEOELECTORALES

DISTRITAL LOCAL	00
SECCIONAL	0000
MANZANA	0000
LOCALIDAD	(0000)

VÍAS DE COMUNICACIÓN
- CARRETERA PAVIMENTADA
- TERRACERÍA
- BRECHA
- VEREDA
- VÍA DE FERROCARRIL

HIDROGRÁFICOS
- PRESA, LAGO O LAGUNA
- RIO, ARROYO O CANAL
- DEPOSITO O TOMA DE AGUA

OTROS
- LOCALIDAD RURAL
- CABECERA SECCIONAL

SERVICIOS
- IGLESIA
- ESCUELA
- ASISTENCIA MEDICA
- MERCADO
- PALACIO MUNICIPAL Y/O DELEGACIONAL
- PUENTE PEATONAL AÉREO, SUBTERRANEO
- PUENTE VEHÍCULAR AÉREO, SUBTERRANEO
- ESTACION DEL METRO
- PLAZA Y/O MONUMENTO
- ÁREA VERDE
- CAMELLÓN CON ÁREA VERDE, CONCRETO Y/O ADOQUIN
- CEMENTERIO

UBICACIÓN DEL DISTRITO EN LA ENTIDAD

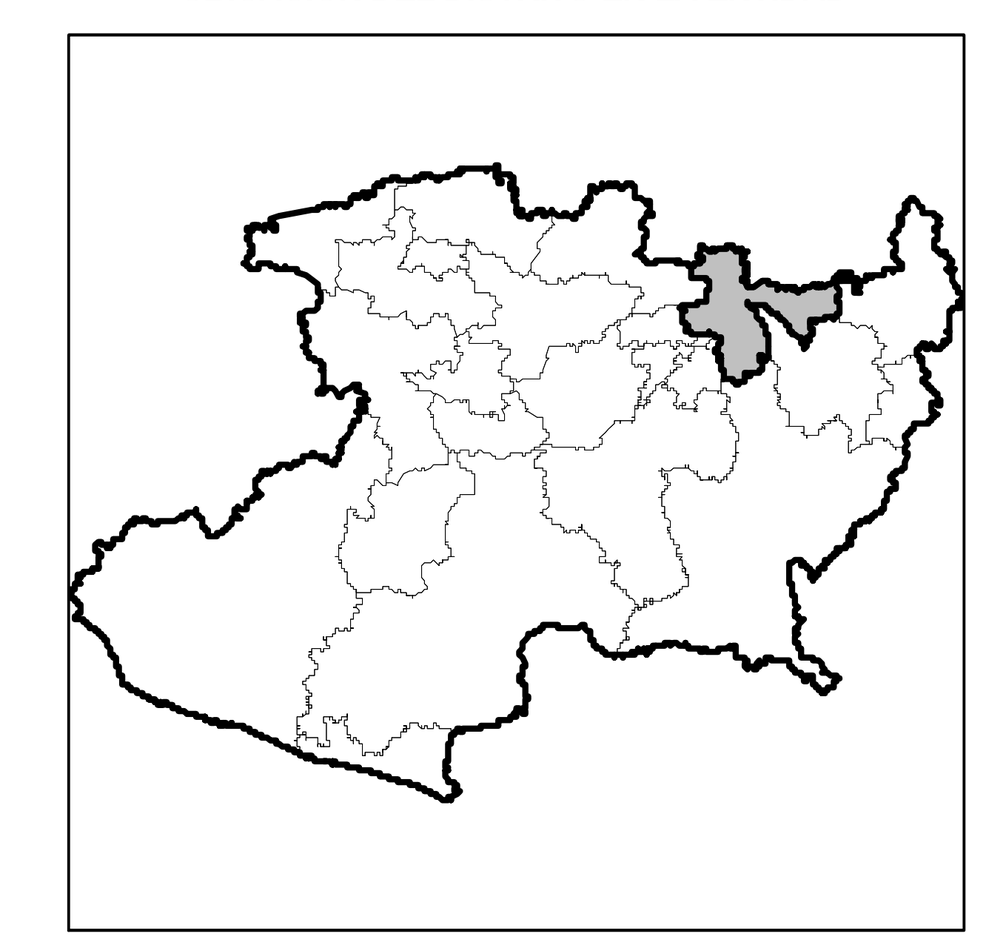

INDICE DE ARMADO

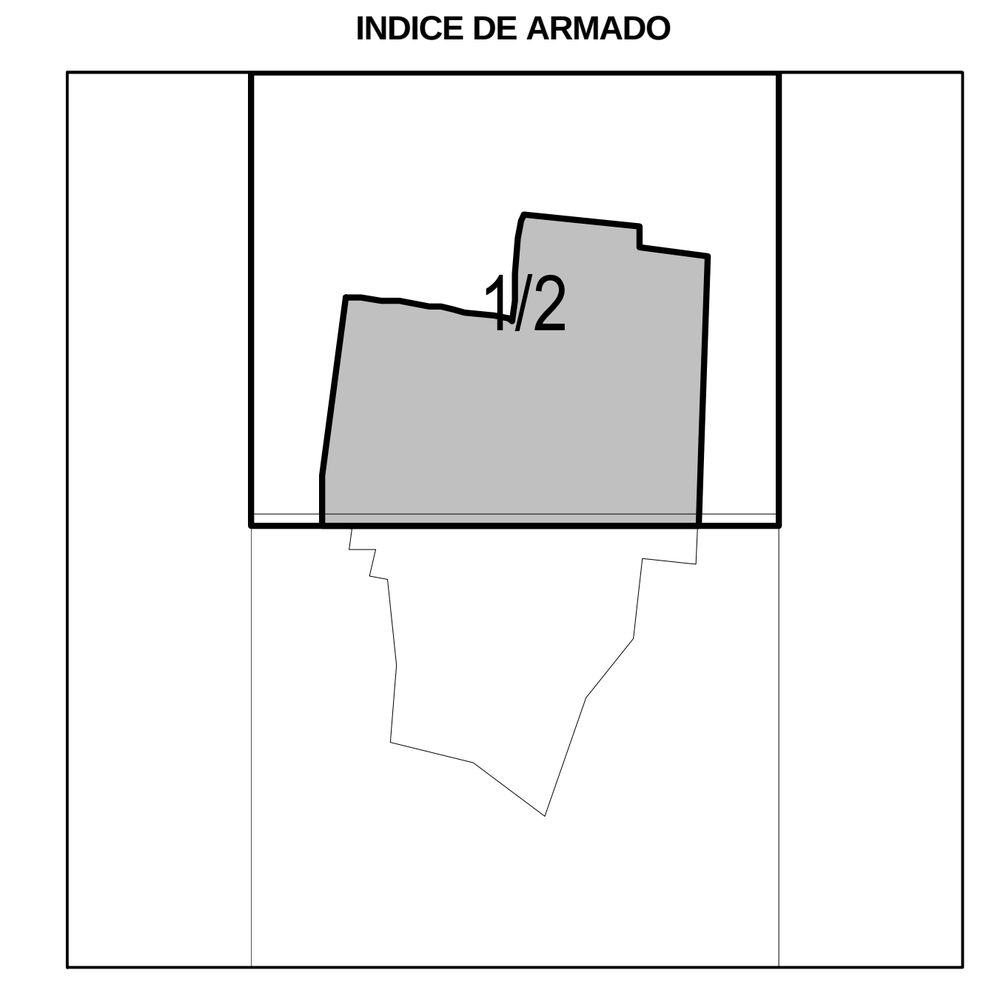

ESCALA: 1: 5000

0 25 50 100 150 200 300 400
METROS

PLANO URBANO SECCIONAL

IDENTIFICACIÓN ELECTORAL

ENTIDAD:	MICHOACAN	16
DISTRITO ELECTORAL LOCAL:		08
MUNICIPIO:	CUITZEO	020
LOCALIDAD:	CUAMIO	0002

AUTORIZO

LIC. JAIME QUINTERO GOMEZ

VOCAL ESTATAL DEL R.F.E.

ESFEROIDE : WGS84 *PROYECCIÓN: TRANSVERSA DE MERCATOR*

FECHA DE ACTUALIZACIÓN DE LA BASE DIGITAL: 14 DE ENERO DEL 2009

FUENTE: R.F.E., D.C.E. 2009
DISTRITACION LOCAL: INSTITUTO ELECTORAL DE MICHOACAN

sptctksmtbtgtbsnsbsk