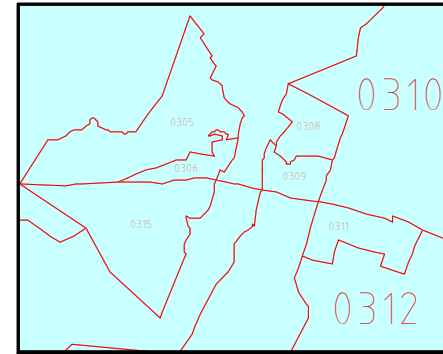
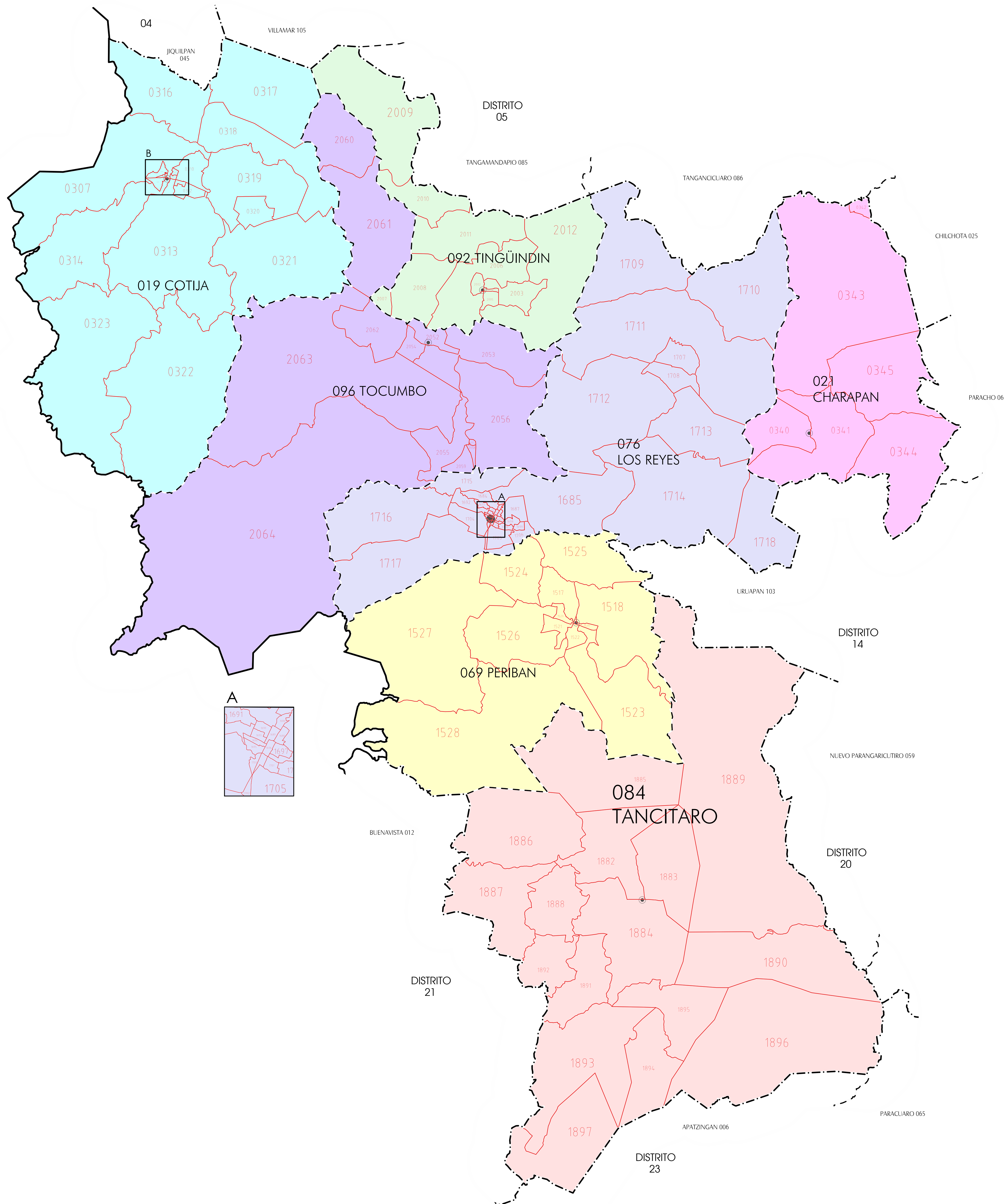
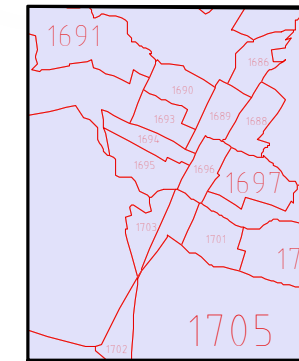


B



A



INSTITUTO FEDERAL ELECTORAL
REGISTRO FEDERAL DE ELECTORES
COORDINACIÓN DE OPERACIÓN EN CAMPO
DIRECCIÓN DE CARTOGRAFÍA ELECTORAL



SIMBOLOGÍA

LÍMITES	
ESTATAL	-----
DISTRITAL	-----
DELEGACIONAL Y/O MUNICIPAL	-----
SECCIONAL	-----
MANZANA	-----
CLAVES GEOELECTORALES	
DISTRITAL	-----
SECCIONAL	-----
MANZANA	0000
LOCALIDAD	(0000)
VÍAS DE COMUNICACIÓN	
CARRETERA PAVIMENTADA	=====
TERRACERA	=====
BRECHA	-----
VEREDA	-----
VÍA DE FERROCARRIL	+++++
HIDROGRÁFICOS	
PRESA, LAGO O LAGUNA	
RIO, ARROYO O CANAL	
DEPOSITO O TOMA DE AGUA	
OTROS	
CABECERA MUNICIPAL	●
CABECERA DISTRITAL	●
SERVICIOS	
IGLESIA	
ESCUELA	
ASISTENCIA MEDICA	
MERCADO	
PALACIO MUNICIPAL Y/O DELEGACIONAL	
PUENTE PEATONAL AEREO, SUBTERRANEO	
PUENTE VEHICULAR AEREO, SUBTERRANEO	
ESTACION DEL METRO	
PLAZA Y/O MONUMENTO	
AREA VERDE	
CAMELLON CON AREA VERDE, CONCRETO Y/O ADQUIN	
CEMENTERIO	

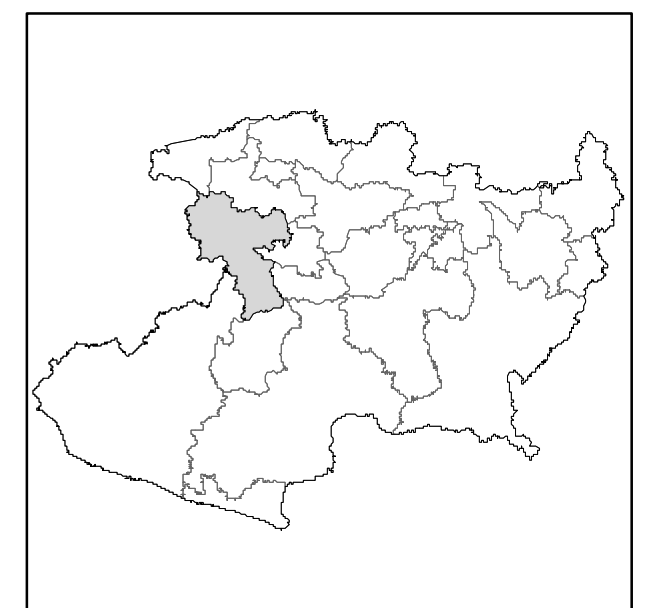
PLANO DISTRITAL SECCIONAL

IDENTIFICACIÓN ELECTORAL

ENTIDAD:
16 MICHOACAN

DISTRITO ELECTORAL LOCAL:
09 LOS REYES

UBICACIÓN DEL DISTRITO EN LA ENTIDAD



ESCALA: 1: 140000

AUTORIZO

LIC. JAIME QUINTERO GOMEZ
VOCAL ESTATAL DEL R.F.E.

ESFERA: WGS84 PROYECCIÓN: TRANSVERSA DE MERCATOR

FUENTE: R.F.E., D.C.E. 2009
DISTRITACION LOCAL: INSTITUTO ELECTORAL DE MICHOACAN