

INSTITUTO NACIONAL ELECTORAL
REGISTRO FEDERAL DE ELECTORES
COORDINACIÓN DE OPERACIÓN EN CAMPO
DIRECCIÓN DE CARTOGRAFÍA ELECTORAL

SIMBOLOGÍA

LÍMITE

- INTERNACIONAL: - - - - -
- ESTATAL: - - - - -
- DISTRITO ELECTORAL LOCAL: - - - - -
- MUNICIPIO: - - - - -
- SECCIÓN: - - - - -
- MANZANA: - - - - -

CLAVE GEOELECTORAL

- DISTRITO ELECTORAL LOCAL: 00
- SECCIÓN: 0000
- MANZANA: 0000
- LOCALIDAD: (0000)

VÍA DE COMUNICACIÓN

- AUTOPISTA/PASENTADA: - - - - -
- TERMINAL: - - - - -
- ERECIA: - - - - -
- VEREDA: - - - - -
- VIA DE FERROCARRIL: - - - - -

HIDROGRAFÍA

- PRESA, LAGO O LAGUNA: [Symbol]
- RIO, ARROYO O CANAL: [Symbol]
- DEPOSITO, BOMBA O TOMA DE AGUA: [Symbol]

POBLACIÓN

- LOCALIDAD RURAL: [Symbol]
- LOCALIDAD CABECERA DE SECCIÓN: [Symbol]
- LOCALIDAD RURAL INHABILITADA: [Symbol]

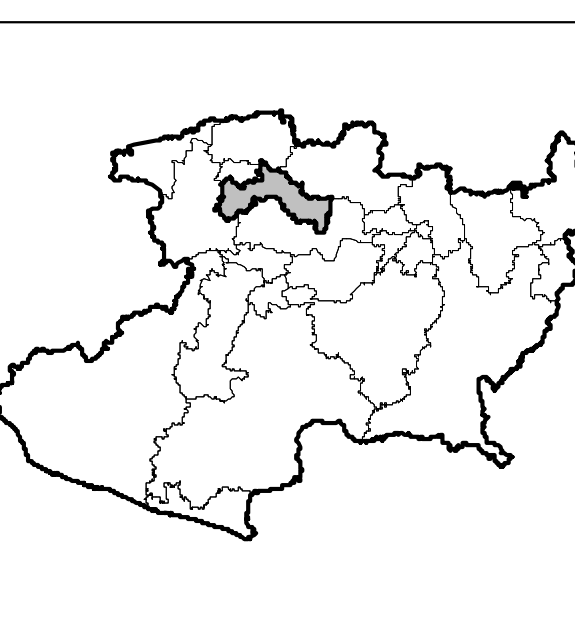
SERVICIO

- IGLESIA: [Symbol]
- ESCUELA: [Symbol]
- ASISTENCIA MEDICA: [Symbol]
- FERRETERIA: [Symbol]
- PALACIO MUNICIPAL / DELEGACIONAL: [Symbol]
- PUNTE VEHICULAR AEREO, SUBTERRANEO: [Symbol]
- ESTACION DEL METRO: [Symbol]
- PLAZA/MONUMENTO: [Symbol]
- AREA VERDE: [Symbol]
- CANALÓN CON AREA VERDE, CONCRETO Y/O ADQUIN: [Symbol]
- CEMENTERIO: [Symbol]

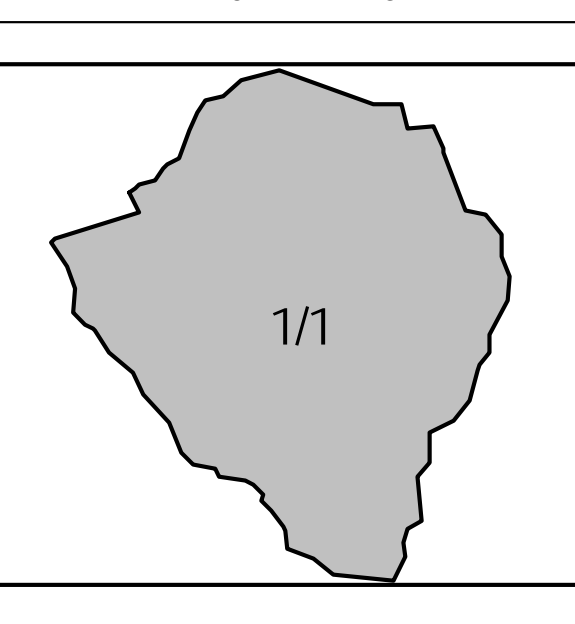
OTROS

- ARMADO DE HOJAS DEL ANEXO DE LOCALIDAD URBANA: [Symbol]

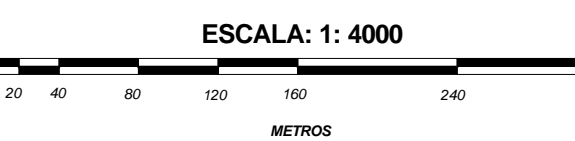
UBICACIÓN DEL DISTRITO EN LA ENTIDAD



INDICE DE ARMADO



ESCALA: 1: 4000



PLANO URBANO SECCIONAL

IDENTIFICACIÓN ELECTORAL

ENTIDAD: MICHOACÁN 16
 DISTRITO ELECTORAL LOCAL: TLAZAZALCA 07
 MUNICIPIO: TLAZAZALCA 095
 LOCALIDAD: TLAZAZALCA 0001

AUTORIZO

LIC. JAMIE QUINTERO GOMEZ
 VOCAL ESTATAL DEL R.F.E.

PROYECCIÓN UNIVERSAL TRANSVERSA DE MERCATOR
 DATUM: WGS84
 FECHA DE ACTUALIZACIÓN DE LA BASE DIGITAL: 01 DE FEBRERO DEL 2017
 FUENTE: R.F.E., D.C.E.