

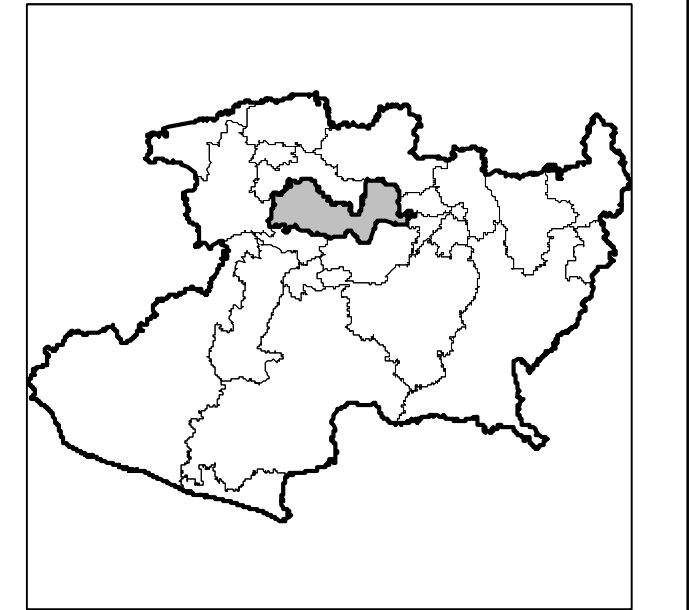


INSTITUTO NACIONAL ELECTORAL
 REGISTRO FEDERAL DE ELECTORES
 COORDINACIÓN DE OPERACIÓN EN CAMPO
 DIRECCIÓN DE CARTOGRAFÍA ELECTORAL

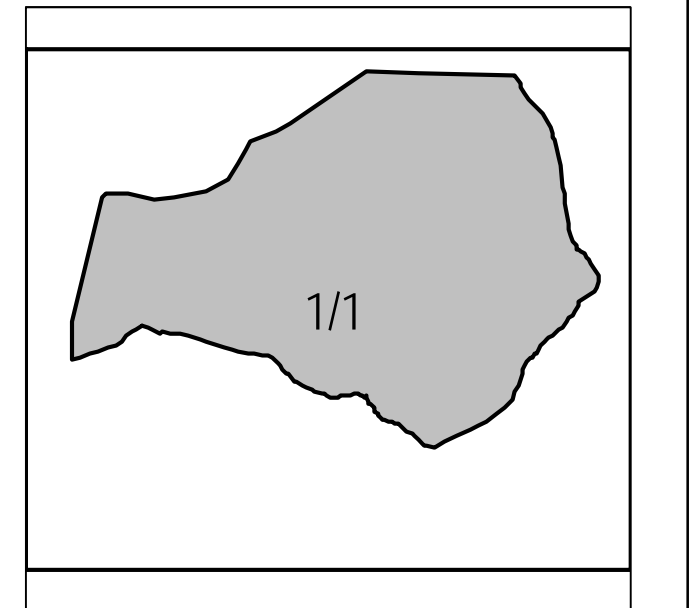
SIMBOLOGÍA

- LIMITE**
- INTERNACIONAL: - - - - -
 - ESTATAL: - - - - -
 - DISTRITO ELECTORAL LOCAL: - - - - -
 - MUNICIPIO: - - - - -
 - SECCIÓN: - - - - -
 - MANZANA: - - - - -
- CLAVE GEOELECTORAL**
- DISTRITO ELECTORAL LOCAL: 00
 - SECCIÓN: 0000
 - MANZANA: 0000
 - LOCALIDAD: (0000)
- VIA DE COMUNICACIÓN**
- AUTOPISTA PAVIMENTADA: =====
 - TERRACERA: - - - - -
 - BRECHA: - - - - -
 - VEREDA: - - - - -
 - VIA DE FERROCARRIL: + + + + +
- HIDROGRAFIA**
- PRESA, LAGO O LAGUNA: [Symbol]
 - RIO, ARROYO O CANAL: [Symbol]
 - DEPOSITO, BOMBA O TOMA DE AGUA: [Symbol]
- POBLACION**
- LOCALIDAD RURAL: [Symbol]
 - LOCALIDAD CABECERA DE SECCION: [Symbol]
 - LOCALIDAD RURAL INHABILITADA: [Symbol]
- SERVICIO**
- IGLESIA: [Symbol]
 - ESCUELA: [Symbol]
 - ASISTENCIA MEDICA: [Symbol]
 - MERCADO: [Symbol]
 - PALACIO MUNICIPAL / DELEGACIONAL: [Symbol]
 - PUNTE PEATONAL AEREO, SUBTERRANEO: [Symbol]
 - PUNTE VEHICULAR AEREO, SUBTERRANEO: [Symbol]
 - ESTACION DEL METRO: [Symbol]
 - PLAZA / MONUMENTO: [Symbol]
 - AREA VERDE: [Symbol]
 - CAMELLON CON AREA VERDE, CONCRETO Y/O ADOQUIN: [Symbol]
 - CEMENTERIO: [Symbol]
- OTROS**
- ARMADO DE HOJAS DEL ANEXO DE LOCALIDAD URBANA: [Symbol]

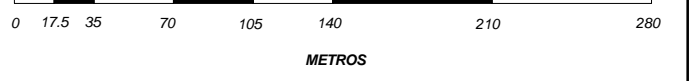
UBICACIÓN DEL DISTRITO EN LA ENTIDAD



INDICE DE ARMADO



ESCALA: 1: 3500



PLANO URBANO SECCIONAL

IDENTIFICACIÓN ELECTORAL

ENTIDAD: MICHOACÁN 16
 DISTRITO ELECTORAL LOCAL: 05
 MUNICIPIO: QUIROGA 074
 LOCALIDAD: SANTA FE DE LA LAGUNA 0004

AUTORIZO
 LIC. JAIME QUINTERO GOMEZ

VOCAL ESTATAL DEL R.F.E.

PROYECCIÓN: UNIVERSAL TRANSVERSA DE MERCATOR
 DATUM: WGS84

FECHA DE ACTUALIZACIÓN DE LA BASE DIGITAL: 01 DE FEBRERO DEL 2017
 FUENTE: R.F.E., D.C.E.