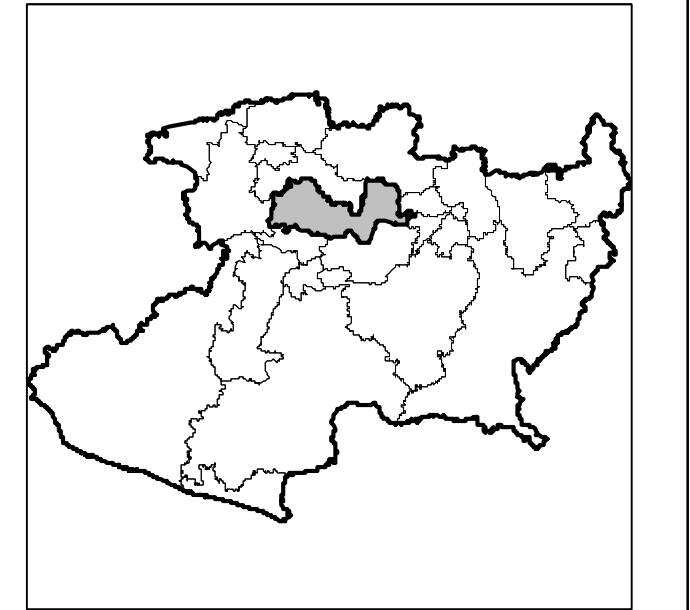


INSTITUTO NACIONAL ELECTORAL
REGISTRO FEDERAL DE ELECTORES
COORDINACIÓN DE OPERACIÓN EN CAMPO
DIRECCIÓN DE CARTOGRAFÍA ELECTORAL

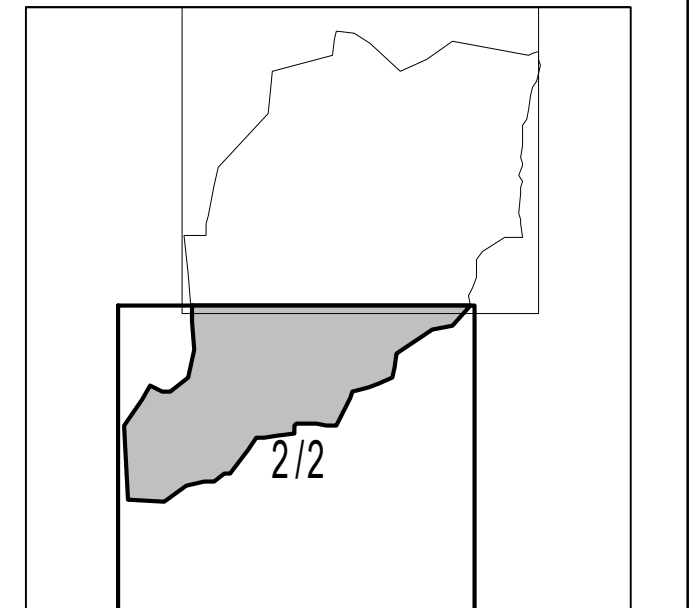
SIMBOLOGÍA

| | |
|---|--------|
| LÍMITE | |
| INTERNACIONAL | --- |
| ESTATAL | --- |
| DISTRITO ELECTORAL LOCAL | --- |
| MUNICIPIO | --- |
| SECCIÓN | --- |
| MANZANA | --- |
| CLAVE GEOELECTORAL | |
| DISTRITO ELECTORAL LOCAL | 00 |
| SECCIÓN | 0000 |
| MANZANA | 0000 |
| LOCALIDAD | (0000) |
| VÍA DE COMUNICACIÓN | |
| AUTOPISTA / PAVIMENTADA | == |
| TERRACERÍA | --- |
| BRECHA | --- |
| VEREDA | --- |
| VÍA DE FERROCARRIL | + |
| HIDROGRAFÍA | |
| PRESA, LAGO O LAGUNA | ~ |
| RIO, ARROYO O CANAL | ~ |
| DEPOSITO, BOMBA O TOMA DE AGUA | ~ |
| POBLACIÓN | |
| LOCALIDAD RURAL | ▲ |
| LOCALIDAD CABECERA DE SECCIÓN | ▲ |
| LOCALIDAD RURAL INHABILITADA | ▲ |
| SERVICIO | |
| IGLESIA | + |
| ESCUELA | + |
| ASISTENCIA MEDICA | + |
| MERCADO | + |
| PALACIO MUNICIPAL / DELEGACIONAL | + |
| PUNTE PEATONAL AEREO, SUBTERRANEO | + |
| PUNTE VEHICULAR AEREO, SUBTERRANEO | + |
| ESTACION DEL METRO | + |
| PLAZA / MONUMENTO | + |
| AREA VERDE | + |
| CAMELLON CON AREA VERDE, CONCRETO Y/O ADOQUIN | + |
| CEMENTERIO | + |
| OTROS | |
| ARMADO DE HOJAS DEL ANEXO DE LOCALIDAD URBANA | + |

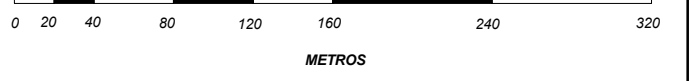
UBICACIÓN DEL DISTRITO EN LA ENTIDAD



INDICE DE ARMADO



ESCALA: 1:4000



PLANO URBANO SECCIONAL

IDENTIFICACIÓN ELECTORAL

ENTIDAD: MICHOACÁN 16
DISTRITO ELECTORAL LOCAL: 05
MUNICIPIO: PARACHO 066
LOCALIDAD: PARACHO DE VERDUZCO 0001

AUTORIZÓ
LIC. JAIME QUINTERO GOMEZ
VOCAL ESTATAL DEL R.F.E.

PROYECCIÓN: UNIVERSAL TRANSVERSA DE MERCATOR
DATUM: WGS84
FECHA DE ACTUALIZACIÓN DE LA BASE DIGITAL: 01 DE FEBRERO DEL 2017
FUENTE: R.F.E., D.C.E.