



1326

1328

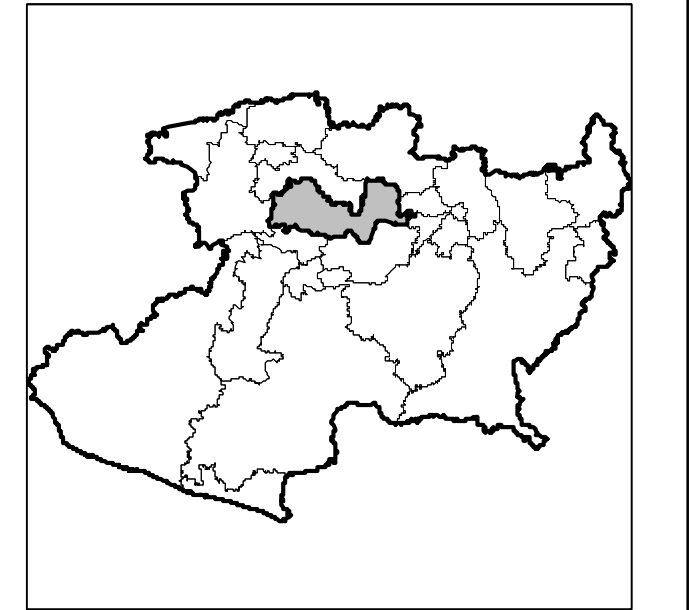


INSTITUTO NACIONAL ELECTORAL
 REGISTRO FEDERAL DE ELECTORES
 COORDINACIÓN DE OPERACIÓN EN CAMPO
 DIRECCIÓN DE CARTOGRAFÍA ELECTORAL

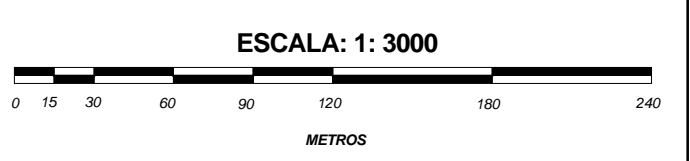
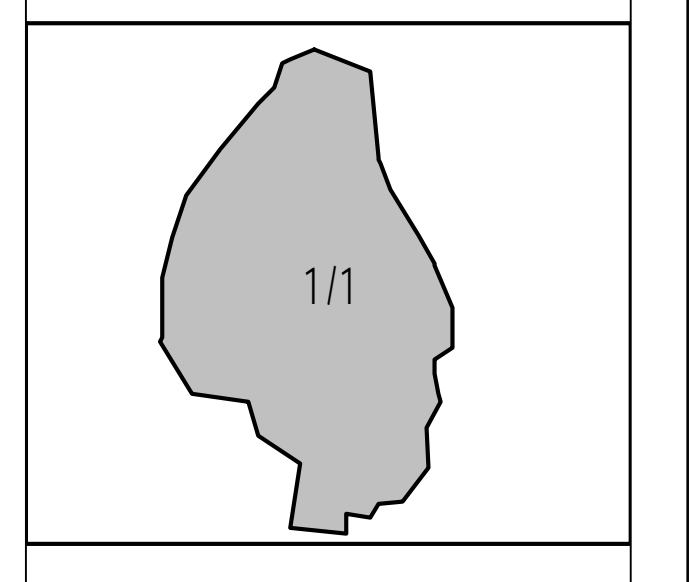
SIMBOLOGÍA

LIMITE	
INTERNACIONAL	---
ESTATAL	---
DISTRITO ELECTORAL LOCAL	---
MUNICIPIO	---
SECCIÓN	---
MANZANA	---
CLAVE GEOELECTORAL	
DISTRITO ELECTORAL LOCAL	00
SECCIÓN	0000
MANZANA	0000
LOCALIDAD	(0000)
VIA DE COMUNICACIÓN	
AUTOPISTA / PAVIMENTADA	---
TERRACERÍA	---
BRECHA	---
VEREDA	---
VIA DE FERROCARRIL	---
HIDROGRAFIA	
PRESA, LAGO O LAGUNA	---
RIO, ARROYO O CANAL	---
DEPOSITO, BOMBA O TOMA DE AGUA	---
POBLACION	
LOCALIDAD RURAL	---
LOCALIDAD CABECERA DE SECCIÓN	---
LOCALIDAD RURAL INHABILITADA	---
SERVICIO	
IGLESIA	---
ESCUELA	---
ASISTENCIA MEDICA	---
MERCADO	---
PALACIO MUNICIPAL / DELEGACIONAL	---
PUNTE PEATONAL AEREO, SUBTERRANEO	---
PUNTE VEHICULAR AEREO, SUBTERRANEO	---
ESTACION DEL METRO	---
PLAZA / MONUMENTO	---
AREA VERDE	---
CAMELLON CON AREA VERDE, CONCRETO Y/O ADQUIN	---
CEMENTERIO	---
OTROS	
ARMADO DE HOJAS DEL ANEXO DE LOCALIDAD URBANA	---

UBICACIÓN DEL DISTRITO EN LA ENTIDAD



INDICE DE ARMADO



PLANO URBANO SECCIONAL

IDENTIFICACIÓN ELECTORAL

ENTIDAD: MICHOACÁN 16
 DISTRITO ELECTORAL LOCAL: 05
 MUNICIPIO: NAHUATZEN 057
 LOCALIDAD: TURICUARO 0010

AUTORIZO
 LIC. JAIME QUINTERO GOMEZ
 VOCAL ESTATAL DEL R.F.E.

PROYECCIÓN: UNIVERSAL TRANSVERSA DE MERCATOR
 DATUM: WGS84
 FECHA DE ACTUALIZACIÓN DE LA BASE DIGITAL: 01 DE FEBRERO DEL 2017
 FUENTE: R.F.E., D.C.E.