

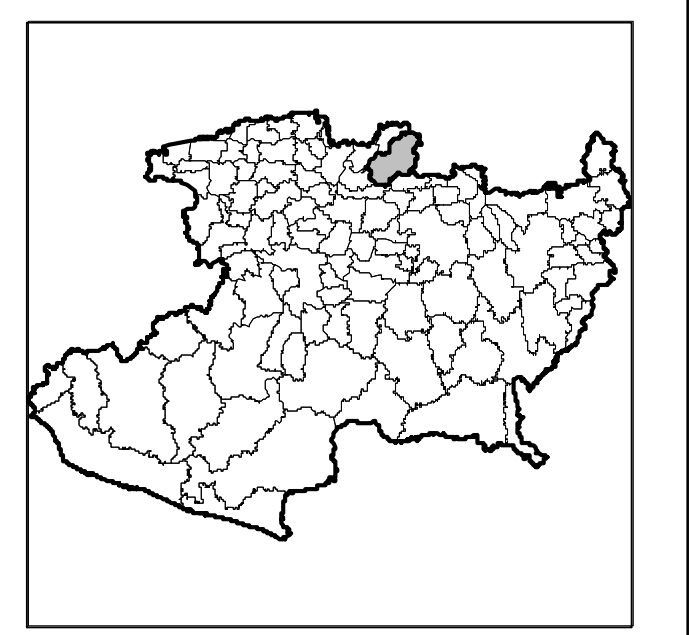


INSTITUTO NACIONAL ELECTORAL
REGISTRO FEDERAL DE ELECTORES
COORDINACIÓN DE OPERACIÓN EN CAMPO
DIRECCIÓN DE CARTOGRAFÍA ELECTORAL

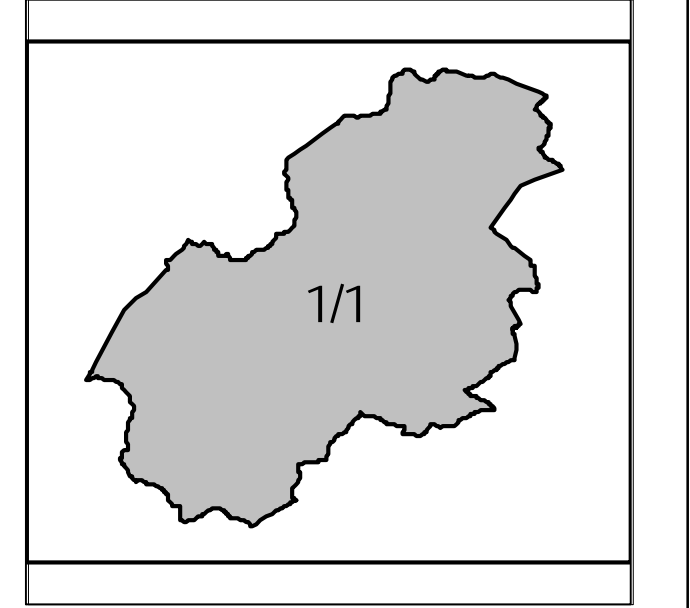
SIMBOLOGÍA

- LÍMITE**
- INTERNACIONAL: - - - - -
- ESTATAL: - - - - -
- DISTRITO ELECTORAL LOCAL: - - - - -
- MUNICIPIO: - - - - -
- SECCIÓN: - - - - -
- CLAVE GEOELECTORAL**
- DISTRITO ELECTORAL LOCAL: 00
- SECCIÓN: 0000
- LOCALIDAD: (0000)
- CABECERA**
- CAPITAL DEL ESTADO:
- DISTRITO:
- MUNICIPIO:
- POBLACION**
- LOCALIDAD RURAL:
- LOCALIDAD RURAL CABECERA DE SECCIÓN:
- LOCALIDAD RURAL INHABITADA:
- LOCALIDAD RURAL CON AMANZANAMIENTO DEFINIDO:
- LOCALIDAD URBANA QUE PERTENECE AL MUNICIPIO TITULAR DEL MAPA:
- LOCALIDAD URBANA QUE NO PERTENECE AL MUNICIPIO TITULAR DEL MAPA:
- TEXTO DE POBLACION**
- LOCALIDAD RURAL:
- LOCALIDAD URBANA:
- CAPITAL:
- VIA DE COMUNICACION**
- AUTOPISTA:
- CARRERA PAVIMENTADA:
- TERRACERA:
- BRECHA:
- VEREDA:
- VIA DE FERROCARRIL:
- HIDROGRAFIA**
- LAGO/LAGUNA:
- PRESA/BORDO:
- RIO, ARROYO O CANAL:
- DEPOSITO, BOMBA O TOMA DE AGUA:
- AEROPUERTO**
- INTERNACIONAL:
- LOCAL:
- AEROPISTA/HELIPUERTO:
- OTROS**
- ARMADO DE HOJAS DEL ANEXO DE MUNICIPIO:

UBICACION DEL MUNICIPIO EN LA ENTIDAD



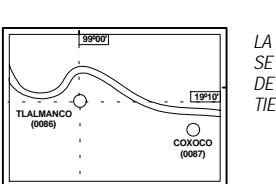
INDICE DE ARMADO



CARTA ELECTORAL MUNICIPAL

IDENTIFICACION ELECTORAL

ENTIDAD: MICHOACAN 16
DISTRITO ELECTORAL LOCAL: 02
MUNICIPIO: PURUANDIRO 072



PROYECCION UNIVERSAL TRANSVERSA DE MERCATOR
DATUM: WGS84
ESCALA: 1: 60,000

FUENTE: R.F.E. D.C.E. INE-GI

FECHA DE ACTUALIZACION DE LA BASE DIGITAL: 01 DE FEBRERO DEL 2017
LIC. JAMIE QUINTERO GOMEZ
VOCAL ESTATAL DEL R.F.E.

