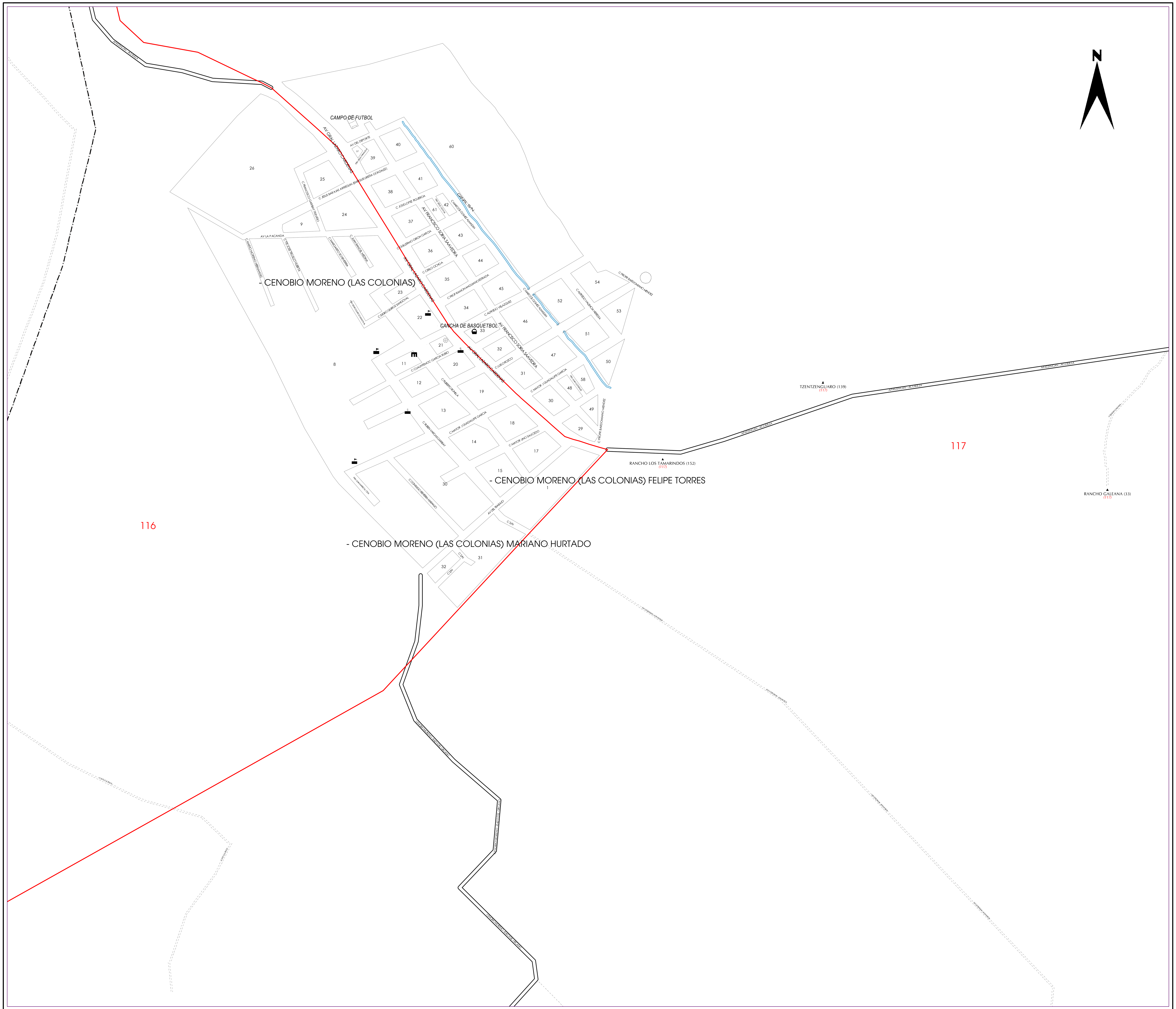

140109

INSTITUTO FEDERAL ELECTORAL

REGISTRO FEDERAL DE ELECTORES

COORDINACIÓN DE OPERACIÓN EN CAMPO

DIRECCIÓN DE CARTOGRAFÍA ELECTORAL

INSTITUTO ELECTORAL DE MICHOACÁN

SIMBOLOGÍA

LÍMITES

- ESTATAL
- DISTRITAL LOCAL
- MUNICIPAL
- SECCIONAL
- MANZANA

CLAVES GEOELECTORALES

- DISTRITAL LOCAL — 00
- SECCIONAL — 0000
- MANZANA — 0000
- LOCALIDAD — (0000)

VÍAS DE COMUNICACIÓN

- CARRETERA PAVIMENTADA
- TERRACERÍA
- BRECHA
- VEREDA
- VÍA DE FERROCARRIL

HIDROGRÁFICOS

- PRESA, LAGO O LAGUNA
- RIO, ARROYO O CANAL
- DEPOSITO O TOMA DE AGUA

OTROS

- LOCALIDAD RURAL
- CABECERA SECCIONAL — C S

SERVICIOS

- IGLESIA
- ESCUELA
- ASISTENCIA MEDICA
- MERCADO
- PALACIO MUNICIPAL Y/O DELEGACIONAL
- PUENTE PEATONAL AÉREO, SUBTERRANEO
- PUENTE VEHÍCULAR AÉREO, SUBTERRANEO
- ESTACION DEL METRO
- PLAZA Y/O MONUMENTO
- ÁREA VERDE
- CAMELLÓN CON ÁREA VERDE, CONCRETO Y/O ADOQUIN
- CEMENTERIO

UBICACIÓN DEL DISTRITO EN LA ENTIDAD

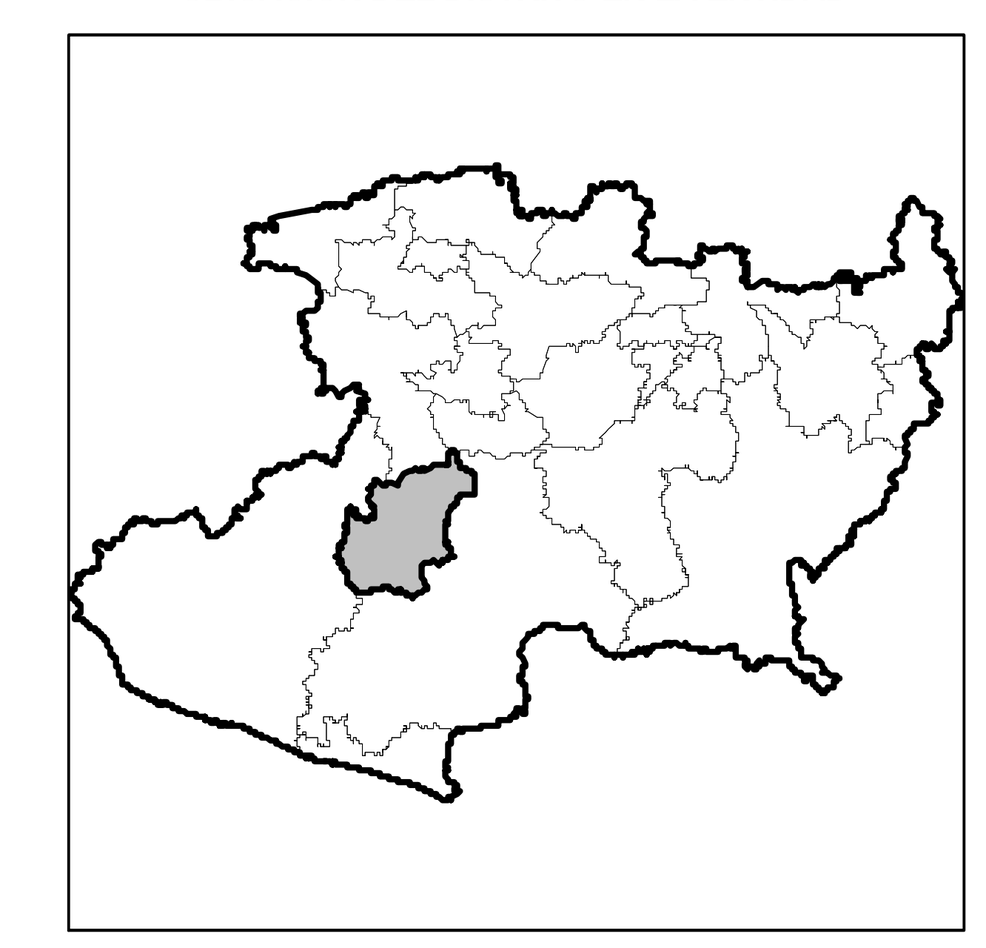

INDICE DE ARMADO

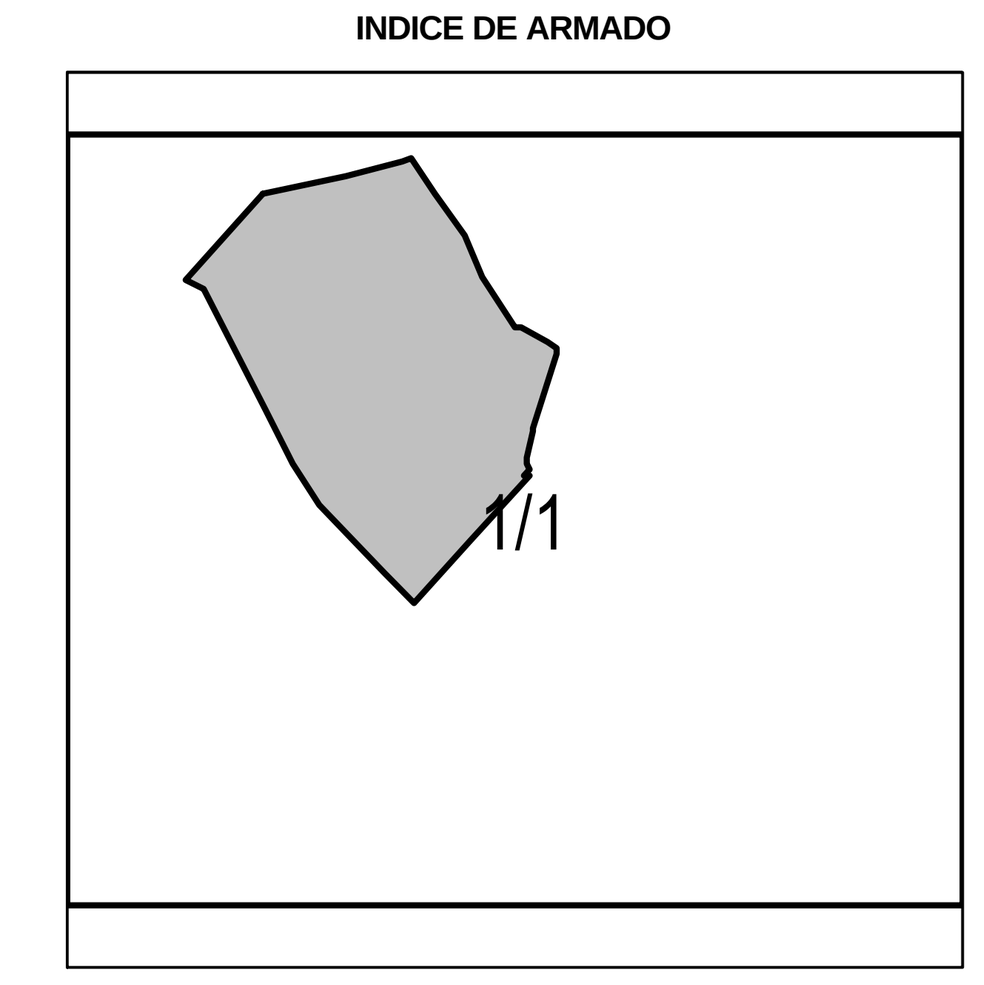

ESCALA: 1: 5000

0 25 50 100 150 200 300 400

METROS

PLANO URBANO SECCIONAL

IDENTIFICACIÓN ELECTORAL

ENTIDAD:	MICHOACAN	16
DISTRITO ELECTORAL LOCAL:		23
MUNICIPIO:	APATZINGAN	006
LOCALIDAD:	CENOBIO MORENO	0002

AUTORIZO

LIC. JAIME QUINTERO GOMEZ

VOCAL ESTATAL DEL R.F.E.

ESFEROIDE : WGS84 *PROYECCIÓN: TRANSVERSA DE MERCATOR*

FECHA DE ACTUALIZACIÓN DE LA BASE DIGITAL: 14 DE ENERO DEL 2009

FUENTE: R.F.E., D.C.E. 2009
DISTRITACION LOCAL: INSTITUTO ELECTORAL DE MICHOACAN

sptltksmtbtgtbsnsbsk