



898

891

885

898

899

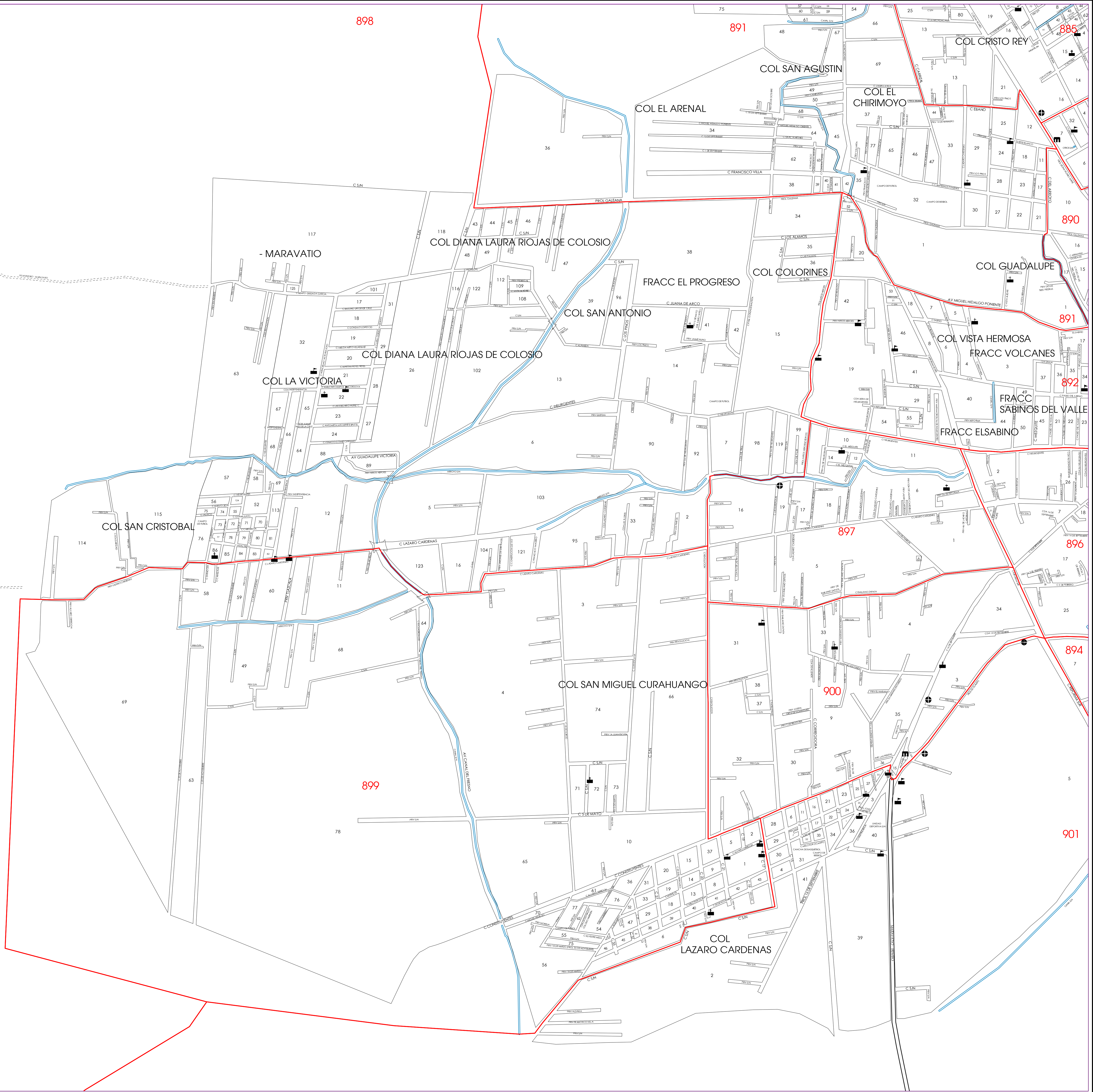
897

896

894

900

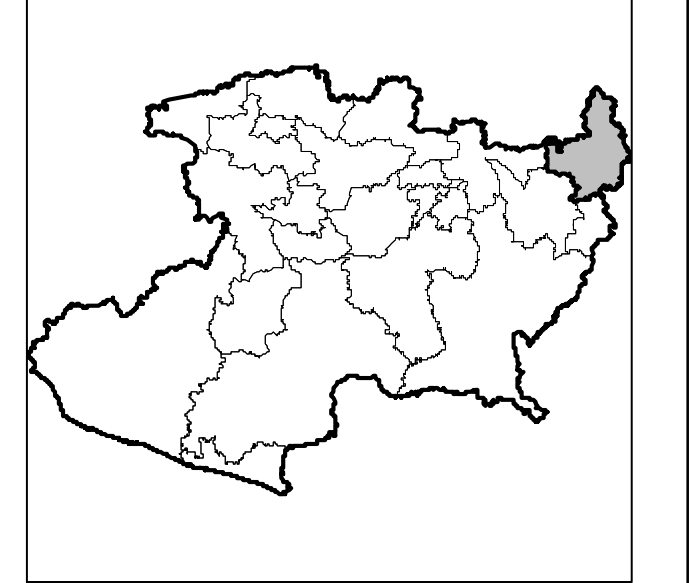
901



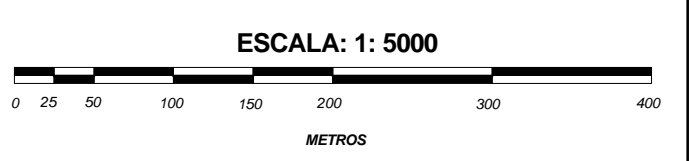
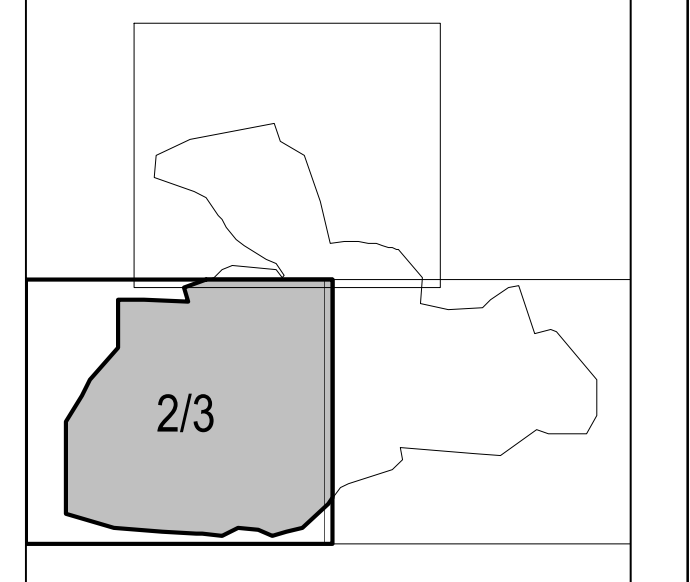
**SIMBOLOGÍA**

- LÍMITES**
- ESTATAL: ————
  - DISTRITAL LOCAL: - - - - -
  - MUNICIPAL: - · - · -
  - SECCIONAL: ————
  - MANZANA: ————
- CLAVES GEOELECTORALES**
- DISTRITAL LOCAL: 00
  - SECCIONAL: 0000
  - MANZANA: 0000
  - LOCALIDAD: (0000)
- VÍAS DE COMUNICACIÓN**
- CARRERA PAVIMENTADA: ————
  - TERRACERA: ————
  - BRECHA: - - - - -
  - VEREDA: ————
  - VÍA DE FERROCARRIL: —+—+—+—
- HIDROGRÁFICOS**
- PRESA, LAGO O LAGUNA: [Symbol]
  - RÍO, ARROYO O CANAL: [Symbol]
  - DEPOSITO O TOMA DE AGUA: [Symbol]
- OTROS**
- LOCALIDAD RURAL: [Symbol]
  - CABECERA SECCIONAL: [Symbol]
- SERVICIOS**
- IGLESIA: [Symbol]
  - ESCUELA: [Symbol]
  - ASISTENCIA MEDICA: [Symbol]
  - MERCADO: [Symbol]
  - PALACIO MUNICIPAL Y/O DELEGACIONAL: [Symbol]
  - PUENTE PEATONAL AEREO, SUBTERRANEO: [Symbol]
  - PUENTE VEHICULAR AEREO, SUBTERRANEO: [Symbol]
  - ESTACION DEL METRO: [Symbol]
  - PLAZA Y/O MONUMENTO: [Symbol]
  - AREA VERDE: [Symbol]
  - CAMELLON CON AREA VERDE, CONCRETO Y/O ADQUIN: [Symbol]
  - CEMENTERIO: [Symbol]

**UBICACIÓN DEL DISTRITO EN LA ENTIDAD**



**INDICE DE ARMADO**



**PLANO URBANO SECCIONAL IDENTIFICACIÓN ELECTORAL**

ENTIDAD: MICHOACÁN 16  
 DISTRITO ELECTORAL LOCAL: 03  
 MUNICIPIO: MARAVATIO 052  
 LOCALIDAD: MARAVATIO DE OCAIMPO 0001

AUTORIZO  
 LIC. JAIME QUINTERO GOMEZ  
 VOCAL ESTATAL DEL R.F.E.

ESFEROIDE: WGS84 PROYECCIÓN: TRANSVERSA DE MERCATOR

FECHA DE ACTUALIZACIÓN DE LA BASE DIGITAL: 14 DE ENERO DEL 2009  
 FUENTE: R.F.E. D.C.E. 2009  
 DISTRITACION LOCAL: INSTITUTO ELECTORAL DE MICHOACÁN