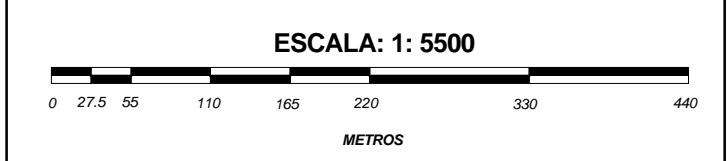
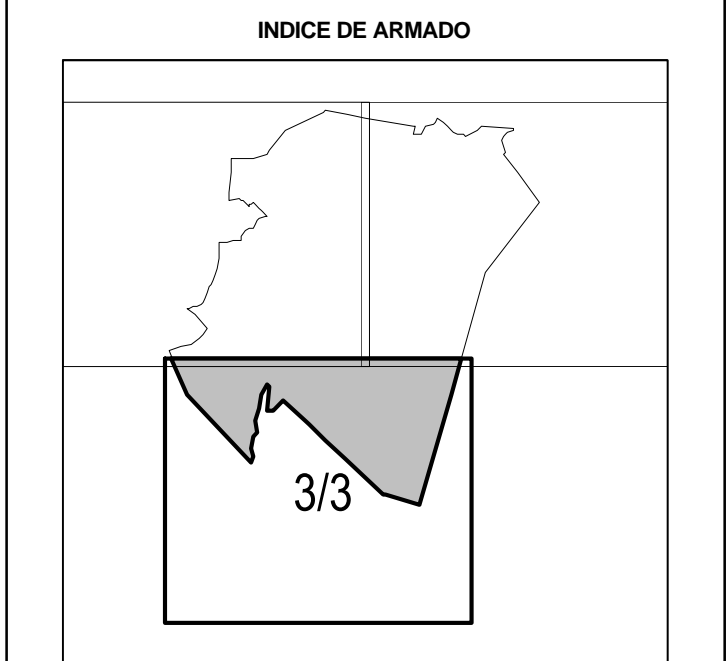
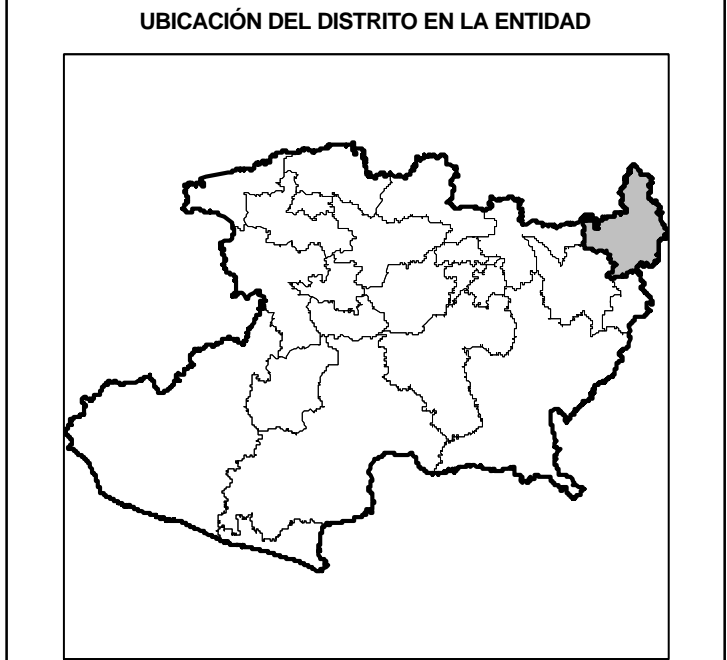




**SIMBOLOGÍA**

<b>LÍMITES</b>	
ESTATAL	— — — — —
DISTRITAL FEDERAL	— — — — —
DELEGACIONAL Y/O MUNICIPAL	— — — — —
SECCIONAL	— — — — —
MANZANA	— — — — —
<b>CLAVES GEOELECTORALES</b>	
DISTRITAL FEDERAL	00
SECCIONAL	0000
MANZANA	0000
LOCALIDAD	(0000)
<b>VÍAS DE COMUNICACIÓN</b>	
CARRETERA PAVIMENTADA	====
TERRACERA	— — — — —
BRECHA	— — — — —
VEREDA	— — — — —
VÍA DE FERROCARRIL	—+—+—+—+—
<b>HIDROGRÁFICOS</b>	
PRESA, LAGO O LAGUNA	
RIO, ARROYO O CANAL	
DEPOSITO O TOMA DE AGUA	
<b>OTROS</b>	
LOCALIDAD RURAL	▲
CABECERA SECCIONAL	⊕
<b>SERVICIOS</b>	
IGLESIA	
ESCUELA	
ASISTENCIA MEDICA	
MERCADO	
PALACIO MUNICIPAL Y/O DELEGACIONAL	
PUNTE PEATONAL AEREO, SUBTERRANEO	
PUNTE VEHICULAR AEREO, SUBTERRANEO	
ESTACION DEL METRO	
PLAZA Y/O MONUMENTO	
AREA VERDE	
CAMELLON CON AREA VERDE, CONCRETO Y/O ADOQUIN	
CEMENTERIO	



**PLANO URBANO SECCIONAL IDENTIFICACIÓN ELECTORAL**

ENTIDAD: MICHOACÁN 16  
 DISTRITO ELECTORAL FEDERAL: 03  
 MUNICIPIO: CONTEPEC 017  
 LOCALIDAD: CONTEPEC 0001

AUTORIZO  
 LIC. JAIME QUINTERO GOMEZ  
 VOCAL ESTATAL DEL R.F.E.

FECHA DE ACTUALIZACIÓN DE LA BASE DIGITAL: 14 DE ENERO DEL 2009  
 FUENTE: R.F.E. D.C.E. 2008

