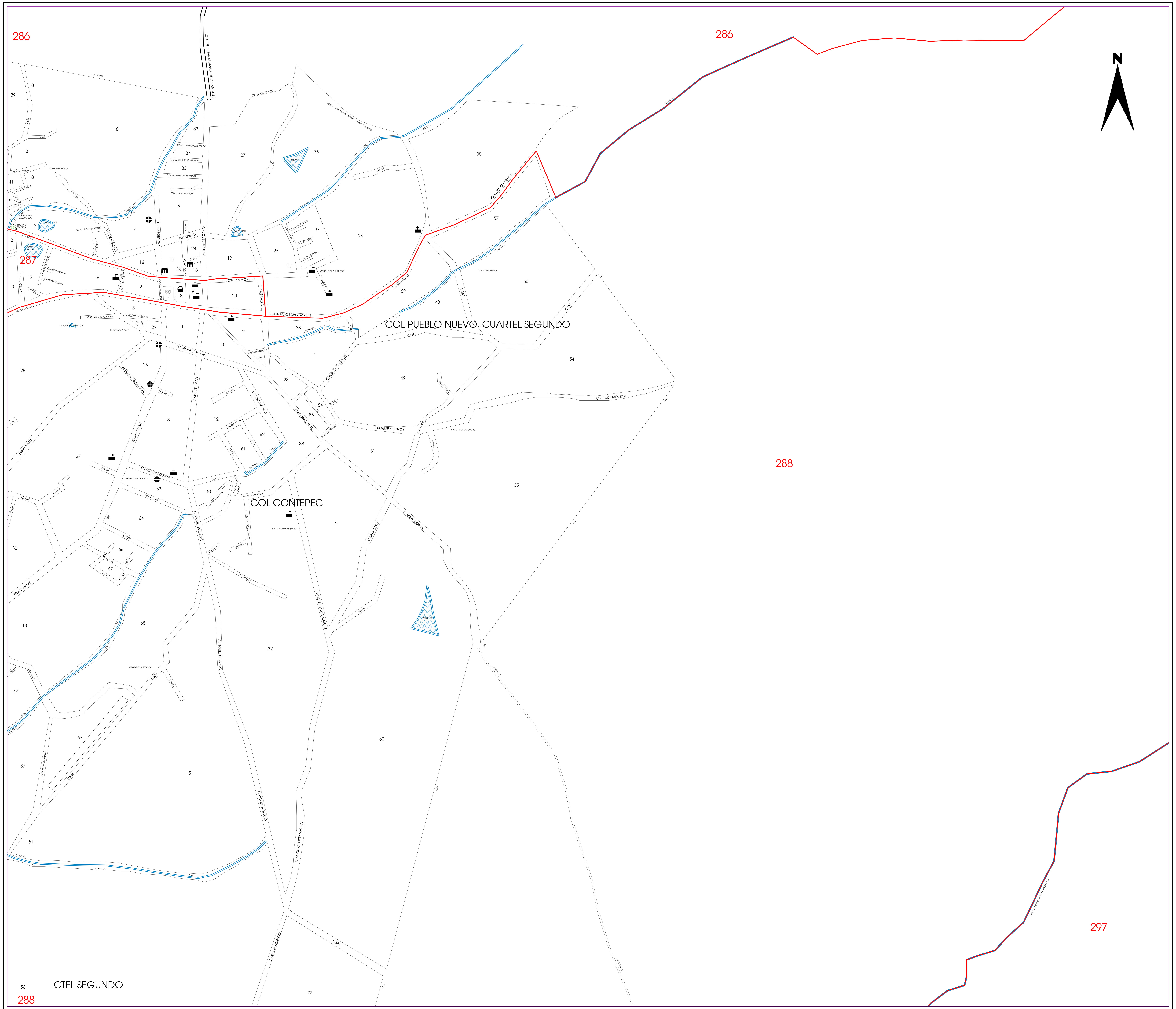

INSTITUTO FEDERAL ELECTORAL

REGISTRO FEDERAL DE ELECTORES

COORDINACIÓN DE OPERACIÓN EN CAMPO

DIRECCIÓN DE CARTOGRAFÍA ELECTORAL

INSTITUTO ELECTORAL DE MICHOACÁN

SIMBOLOGÍA

LÍMITES

ESTATAL

DISTRITAL FEDERAL

DELEGACIONAL Y/O MUNICIPAL

SECCIONAL

MANZANA

CLAVES GEOELECTORALES

DISTRITAL FEDERAL	00
SECCIONAL	0000
MANZANA	0000
LOCALIDAD	(0000)

VÍAS DE COMUNICACIÓN

CARRETERA PAVIMENTADA

TERRACERÍA

BRECHA

VEREDA

VÍA DE FERROCARRIL

HIDROGRÁFICOS

PRESA, LAGO O LAGUNA

RIO, ARROYO O CANAL

DEPOSITO O TOMA DE AGUA

OTROS

LOCALIDAD RURAL

CABECERA SECCIONAL

SERVICIOS

IGLESIA

ESCUELA

ASISTENCIA MEDICA

MERCADO

PALACIO MUNICIPAL Y/O DELEGACIONAL

PUENTE PEATONAL AÉREO, SUBTERRANEO

PUENTE VEHÍCULAR AÉREO, SUBTERRANEO

ESTACION DEL METRO

PLAZA Y/O MONUMENTO

ÁREA VERDE

CAMELLÓN CON ÁREA VERDE, CONCRETO Y/O ADOQUIN

CEMENTERIO

UBICACIÓN DEL DISTRITO EN LA ENTIDAD

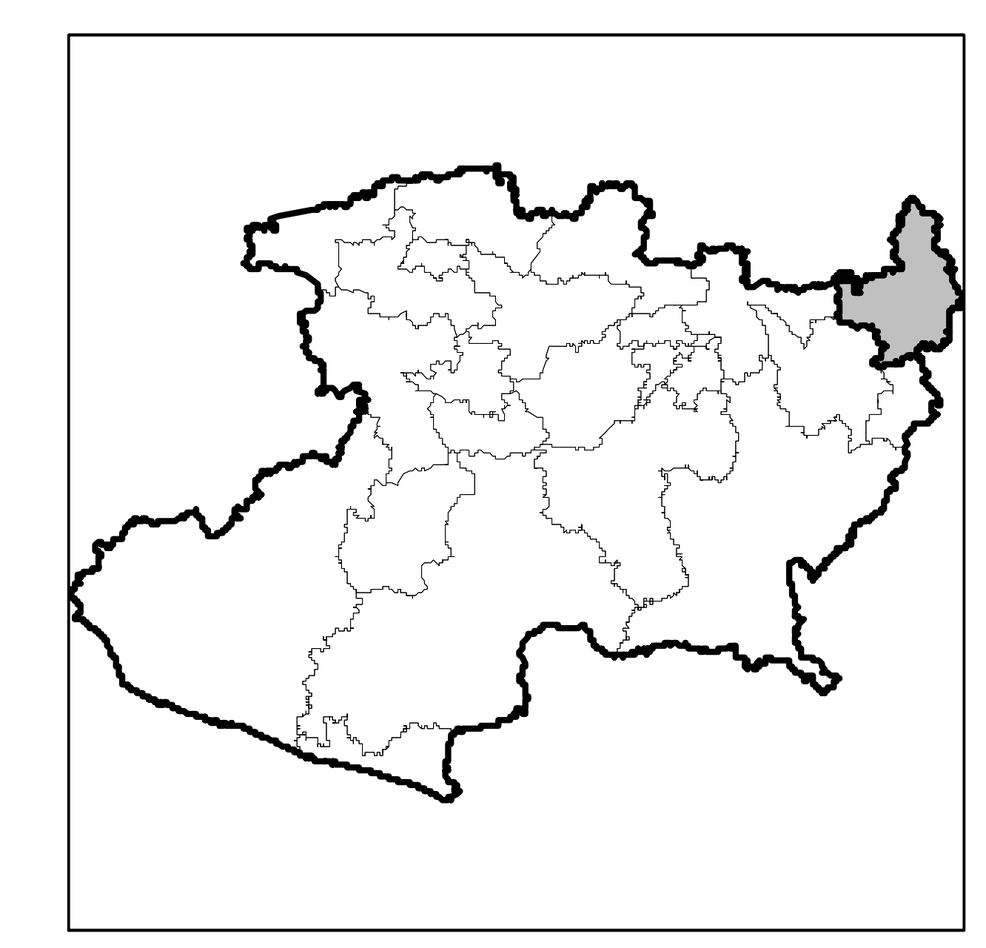

INDICE DE ARMADO

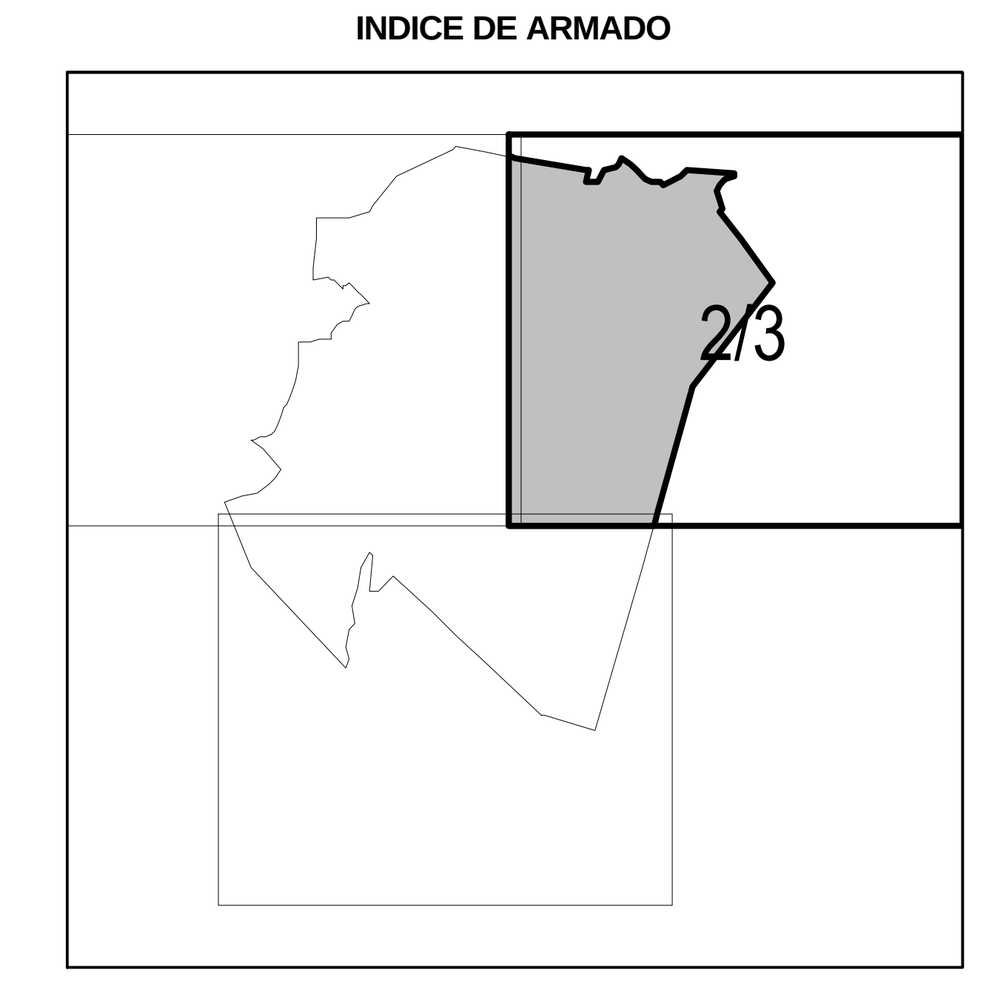

ESCALA: 1: 5500

0 27.5 55 110 165 220 330 440

METROS

PLANO URBANO SECCIONAL

IDENTIFICACIÓN ELECTORAL

ENTIDAD:	MICHOACAN	16
DISTRITO ELECTORAL FEDERAL:		03
MUNICIPIO:	CONTEPEC	017
LOCALIDAD:	CONTEPEC	0001

AUTORIZO

LIC. JAIME QUINTERO GOMEZ

VOCAL ESTATAL DEL R.F.E.

FECHA DE ACTUALIZACIÓN DE LA BASE DIGITAL: 14 DE ENERO DEL 2009
FUENTE: R.F.E.,D.C.E. 2008

sptftksmtbtgtbsnsbsk