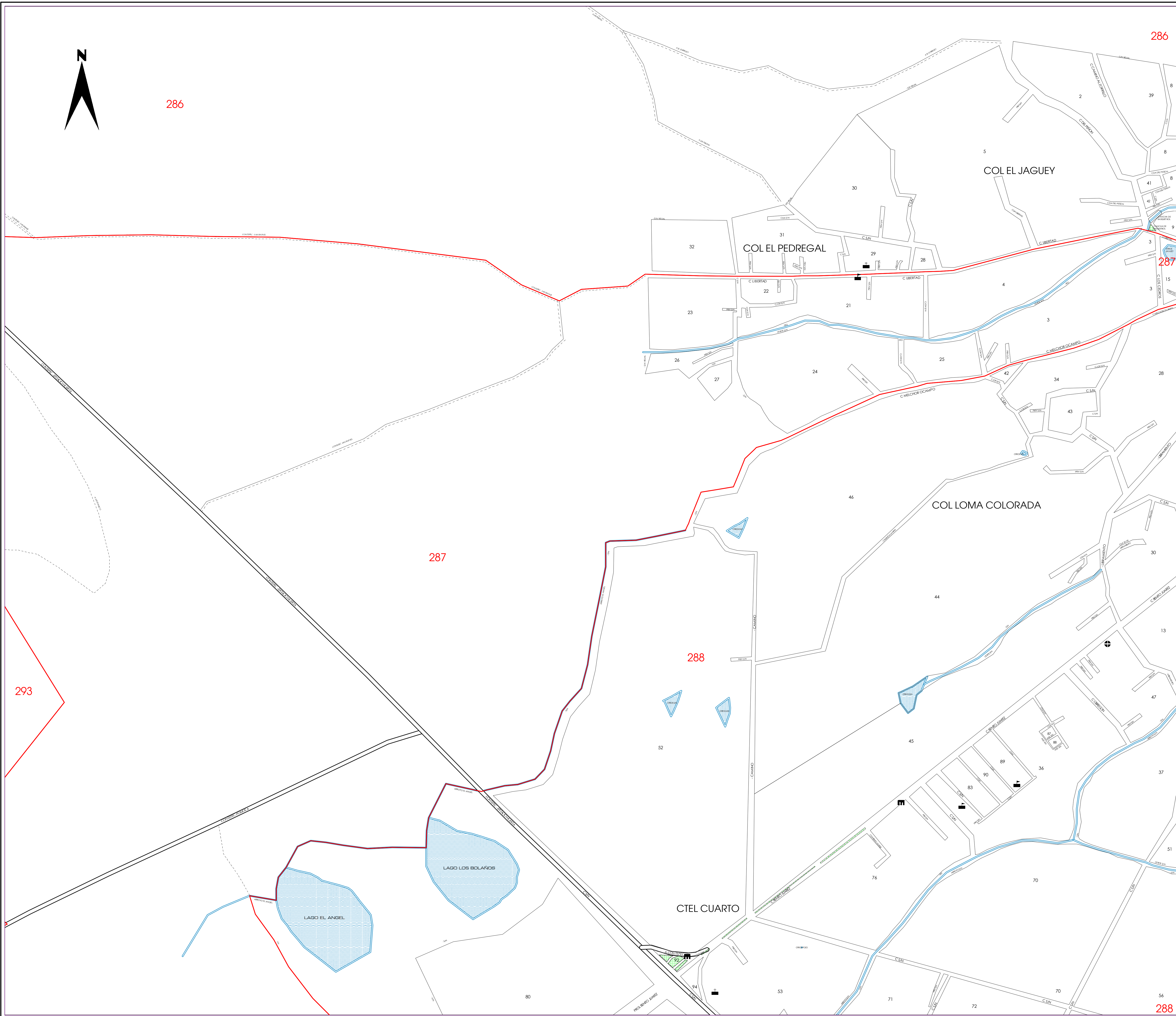




286

286



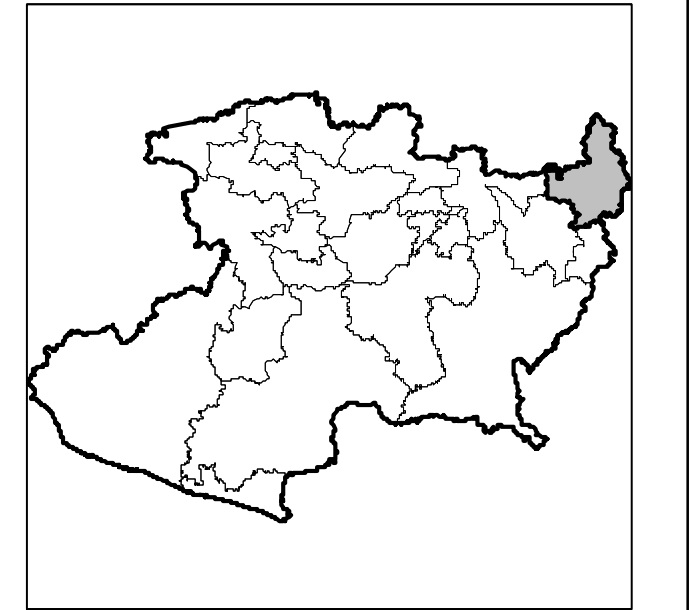
IFE
INSTITUTO FEDERAL ELECTORAL
REGISTRO FEDERAL DE ELECTORES
COORDINACIÓN DE OPERACIÓN EN CAMPO
DIRECCIÓN DE CARTOGRAFÍA ELECTORAL



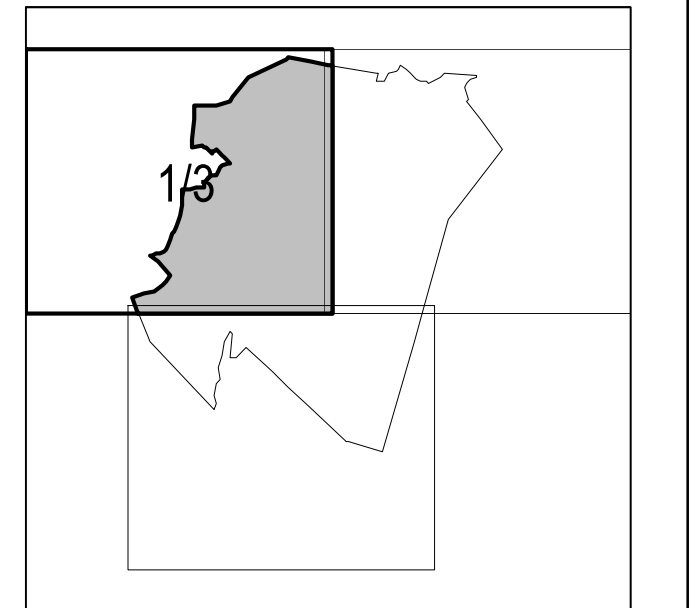
SIMBOLOGÍA

LÍMITES	
ESTATAL	— — — — —
DISTRITAL FEDERAL	— — — — —
DELEGACIONAL Y/O MUNICIPAL	— — — — —
SECCIONAL	— — — — —
MANZANA	— — — — —
CLAVES GEOELECTORALES	
DISTRITAL FEDERAL	00
SECCIONAL	0000
MANZANA	0000
LOCALIDAD	(0000)
VÍAS DE COMUNICACIÓN	
CARRETERA PAVIMENTADA	====
TERRACERA	====
BRECHA	-----
VEREDA	-----
VÍA DE FERROCARRIL	++++
HIDROGRÁFICOS	
PRESA, LAGO O LAGUNA	
RIO, ARROYO O CANAL	
DEPOSITO O TOMA DE AGUA	
OTROS	
LOCALIDAD RURAL	▲
CABECERA SECCIONAL	⊕
SERVICIOS	
IGLESIA	
ESCUELA	
ASISTENCIA MEDICA	
MERCADO	
PALACIO MUNICIPAL Y/O DELEGACIONAL	
PUENTE PEATONAL AEREO, SUBTERRANEO	
PUENTE VEHICULAR AEREO, SUBTERRANEO	
ESTACION DEL METRO	
PLAZA Y/O MONUMENTO	
AREA VERDE	
CAMELLON CON AREA VERDE, CONCRETO Y/O ADOQUIN	
CEMENTERIO	

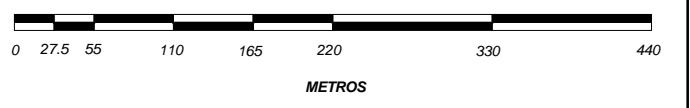
UBICACIÓN DEL DISTRITO EN LA ENTIDAD



INDICE DE ARMADO



ESCALA: 1: 5500



PLANO URBANO SECCIONAL IDENTIFICACIÓN ELECTORAL

ENTIDAD: MICHOACAN 16
 DISTRITO ELECTORAL FEDERAL: 03
 MUNICIPIO: CONTEPEC 017
 LOCALIDAD: CONTEPEC 0001

AUTORIZO
LIC. JAIME QUINTERO GOMEZ
 VOCAL ESTATAL DEL R.F.E.

FECHA DE ACTUALIZACIÓN DE LA BASE DIGITAL: 14 DE ENERO DEL 2009
 FUENTE: R.F.E. D.C.E. 2008

288