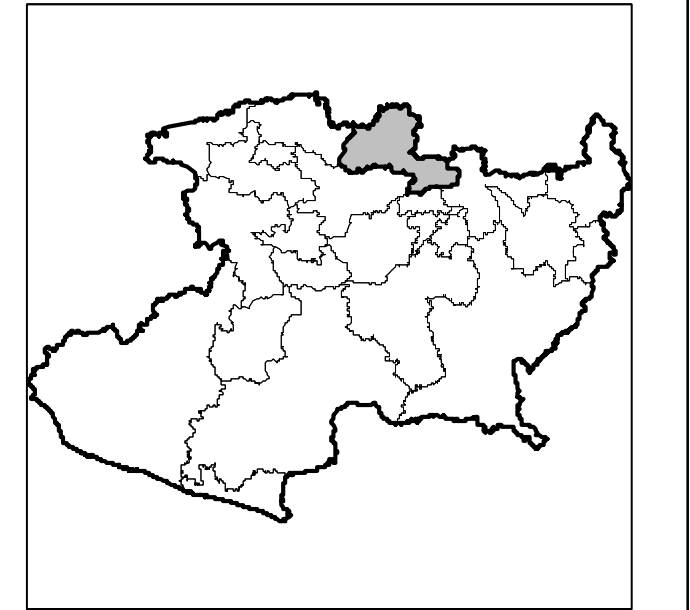


INSTITUTO FEDERAL ELECTORAL
REGISTRO FEDERAL DE ELECTORES
COORDINACIÓN DE OPERACIÓN EN CAMPO
DIRECCIÓN DE CARTOGRAFÍA ELECTORAL

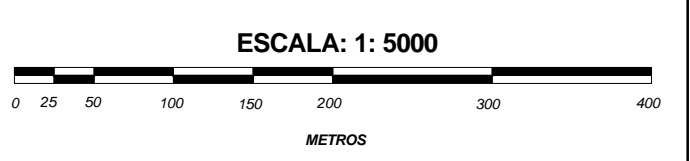
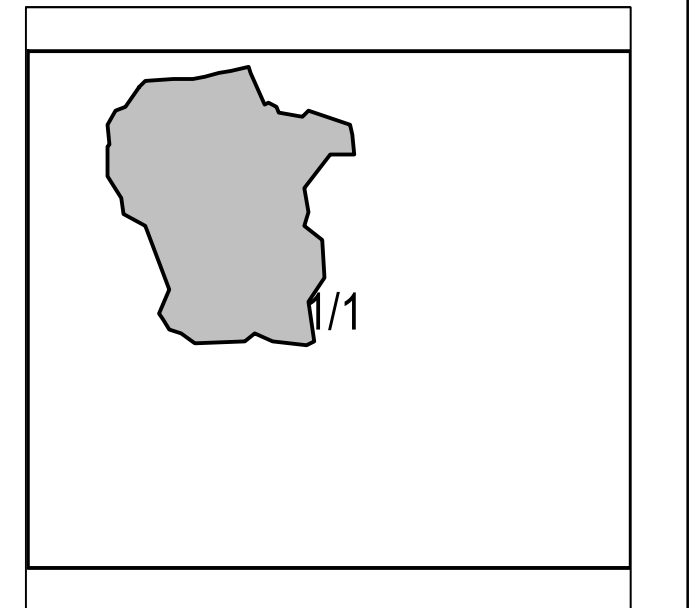
SIMBOLOGÍA

LÍMITES	
ESTATAL	———
DISTRITAL LOCAL	———
MUNICIPAL	———
SECCIONAL	———
MANZANA	———
CLAVES GEOELECTORALES	
DISTRITAL LOCAL	00
SECCIONAL	0000
MANZANA	0000
LOCALIDAD	(0000)
VÍAS DE COMUNICACIÓN	
CARRETERA PAVIMENTADA	———
TERRACERÍA	———
BRECHA	———
VEREDA	———
VÍA DE FERROCARRIL	———
HIDROGRÁFICOS	
PRESA, LAGO O LAGUNA	———
RÍO, ARROYO O CANAL	———
DEPOSITO O TOMA DE AGUA	———
OTROS	
LOCALIDAD RURAL	▲
CABECERA SECCIONAL	■
SERVICIOS	
IGLESIA	———
ESCUELA	———
ASISTENCIA MEDICA	———
MERCADO	———
PALACIO MUNICIPAL Y/O DELEGACIONAL	———
PUENTE PEATONAL, AEREO, SUBTERRANEO	———
PUENTE VEHICULAR AEREO, SUBTERRANEO	———
ESTACION DEL METRO	———
PLAZA Y/O MONUMENTO	———
ÁREA VERDE	———
CAMELLÓN CON ÁREA VERDE, CONCRETO Y/O ADQUIN	———
CEMENTERIO	———

UBICACIÓN DEL DISTRITO EN LA ENTIDAD



INDICE DE ARMADO



PLANO URBANO SECCIONAL IDENTIFICACIÓN ELECTORAL

ENTIDAD: MICHOACÁN 16
DISTRITO ELECTORAL LOCAL: 02
MUNICIPIO: PURUANDIRO 072
LOCALIDAD: LAS RANAS 0006

AUTORIZO
LIC. JAIME QUINTERO GOMEZ
VOCAL ESTATAL DEL R.F.E.

ESFEROIDE: WGS84 PROYECCIÓN: TRANSVERSA DE MERCATOR

FECHA DE ACTUALIZACIÓN DE LA BASE DIGITAL: 14 DE ENERO DEL 2009
FUENTE: R.F.E. D.C.E. 2009
DISTRITACION LOCAL: INSTITUTO ELECTORAL DE MICHOACÁN