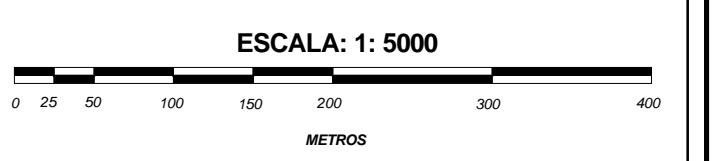
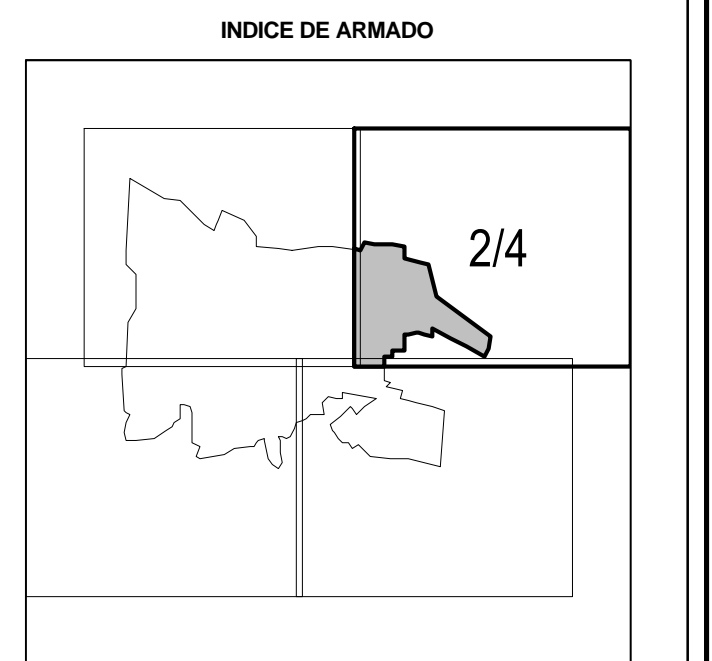
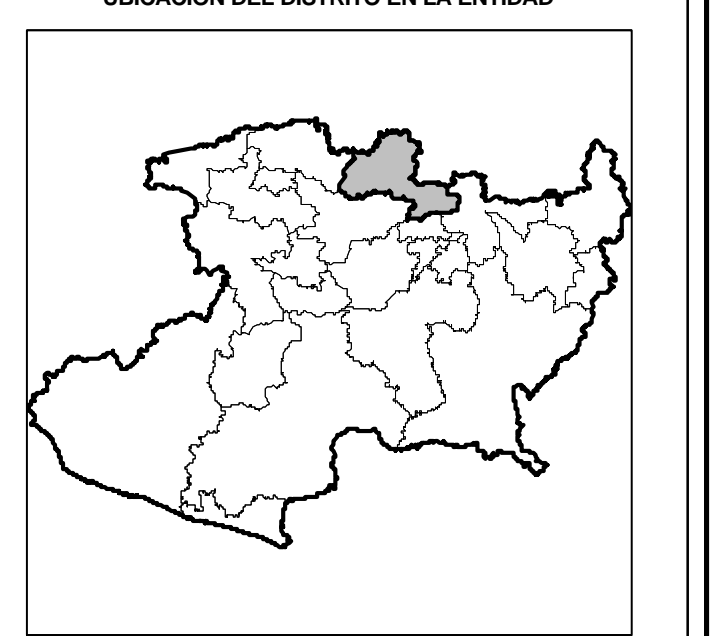


INSTITUTO FEDERAL ELECTORAL
REGISTRO FEDERAL DE ELECTORES
COORDINACIÓN DE OPERACIÓN EN CAMPO
DIRECCIÓN DE CARTOGRAFÍA ELECTORAL

SIMBOLOGÍA

LÍMITES	
ESTATAL	———
DISTRITAL LOCAL	— · — · — · — · —
MUNICIPAL	— · — · — · — · —
SECCIONAL	———
MANZANA	———
CLAVES GEOELECTORALES	
DISTRITAL LOCAL	00
SECCIONAL	0000
MANZANA	0000
LOCALIDAD	(0000)
VÍAS DE COMUNICACIÓN	
CARRETERA PAVIMENTADA	====
TERRACERA	====
BRECHA	====
VEREDA	====
VÍA DE FERROCARRIL	——+——+——+——+——
HIDROGRÁFICOS	
PRESA, LAGO O LAGUNA	———
RIO, ARROYO O CANAL	———
DEPOSITO O TOMA DE AGUA	———
OTROS	
LOCALIDAD RURAL	▲
CABECERA SECCIONAL	CS
SERVICIOS	
IGLESIA	———
ESCUELA	———
ASISTENCIA MEDICA	———
MERCADO	———
PALACIO MUNICIPAL Y/O DELEGACIONAL	———
PUENTE PEATONAL AEREO, SUBTERRANEO	———
PUENTE VEHICULAR AEREO, SUBTERRANEO	———
ESTACION DEL METRO	———
PLAZA Y/O MONUMENTO	———
AREA VERDE	———
CAMELLON CON AREA VERDE, CONCRETO Y/O ADQUIN	———
CEMENTERIO	———



PLANO URBANO SECCIONAL IDENTIFICACIÓN ELECTORAL

ENTIDAD: MICHOACÁN 16
DISTRITO ELECTORAL LOCAL: 02
MUNICIPIO: PURUANDIRO 072
LOCALIDAD: PURUANDIRO 0001

AUTORIZO
LIC. JAIME QUINTERO GOMEZ
VOCAL ESTATAL DEL R.F.E.

ESFEROIDE: WGS84 PROYECCIÓN: TRANSVERSA DE MERCATOR
FECHA DE ACTUALIZACIÓN DE LA BASE DIGITAL: 14 DE ENERO DEL 2009
FUENTE: R.F.E. D.C.E. 2009
DISTRITACION LOCAL: INSTITUTO ELECTORAL DE MICHOACÁN