

**SIMBOLOGÍA**

**LÍMITES**

ESTATAL: ————  
 DISTRITAL LOCAL: - - - - -  
 MUNICIPAL: - · - · -  
 SECCIONAL: ————  
 MANZANA: ————

**CLAVES GEOELECTORALES**

DISTRITAL LOCAL: 00  
 SECCIONAL: 0000  
 MANZANA: 0000  
 LOCALIDAD: (0000)

**VÍAS DE COMUNICACIÓN**

CARRETERA PAVIMENTADA: ————  
 TERRACERA: - - - - -  
 BRECHA: - - - - -  
 VEREDA: ————  
 VÍA DE FERROCARRIL: ————

**HIDROGRÁFICOS**

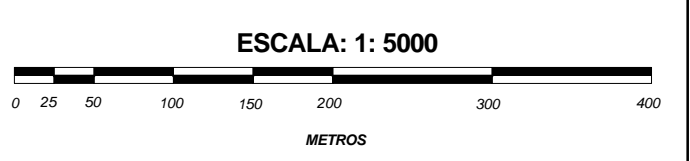
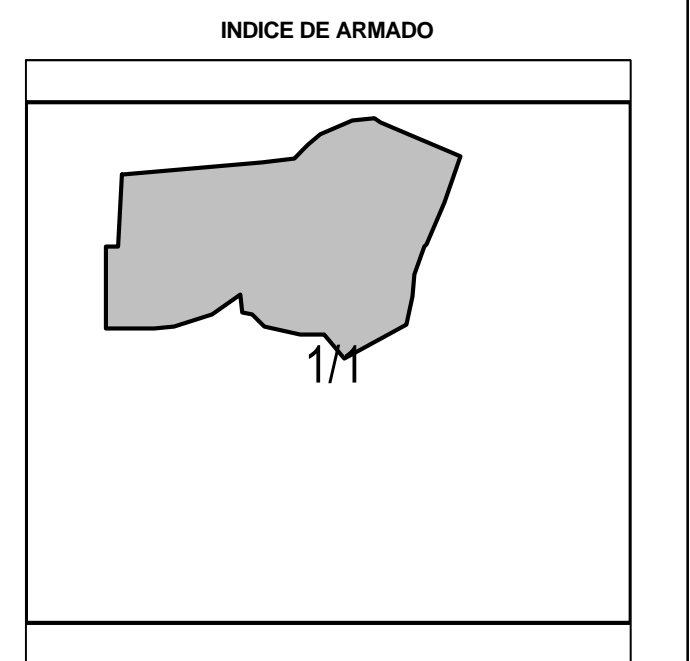
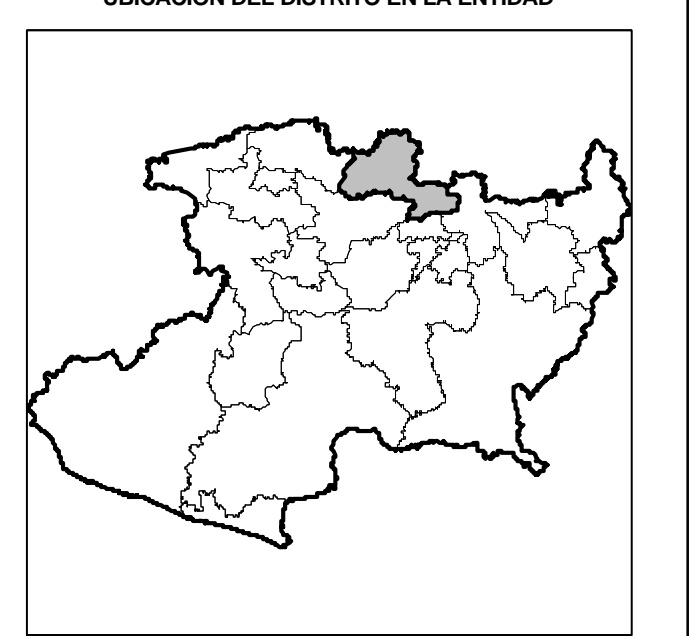
PRESA, LAGO O LAGUNA: ————  
 RIO, ARROYO O CANAL: ————  
 DEPOSITO O TOMA DE AGUA: ————

**OTROS**

LOCALIDAD RURAL: ————  
 CABECERA SECCIONAL: ————

**SERVICIOS**

IGLESIA: ————  
 ESCUELA: ————  
 ASISTENCIA MEDICA: ————  
 MERCADO: ————  
 PALACIO MUNICIPAL Y/O DELEGACIONAL: ————  
 PUENTE PEATONAL AEREO, SUBTERRANEO: ————  
 PUENTE VEHICULAR AEREO, SUBTERRANEO: ————  
 ESTACION DEL METRO: ————  
 PLAZA Y/O MONUMENTO: ————  
 AREA VERDE: ————  
 CAMELLON CON AREA VERDE, CONCRETO Y/O ADQUIN: ————  
 CEMENTERIO: ————



**PLANO URBANO SECCIONAL**  
**IDENTIFICACIÓN ELECTORAL**

ENTIDAD: MICHOACÁN 16  
 DISTRITO ELECTORAL LOCAL: 02  
 MUNICIPIO: CHUCANDIRO 027  
 LOCALIDAD: CHUCANDIRO 0001

**AUTORIZO**  
**LIC. JAIME QUINTERO GOMEZ**  
**VOCAL ESTATAL DEL R.F.E.**

ESFEROIDE: WGS84 PROYECCIÓN: TRANSVERSA DE MERCATOR

FECHA DE ACTUALIZACIÓN DE LA BASE DIGITAL: 14 DE ENERO DEL 2009  
 FUENTE: R.F.E. D.C.E. 2009  
 DISTRITACION LOCAL: INSTITUTO ELECTORAL DE MICHOACÁN