

SIMBOLOGÍA

LÍMITES

- ESTATAL: ————
- DISTRITAL LOCAL: - - - - -
- MUNICIPAL: - · - · -
- SECCIONAL: ————
- MANZANA: ————

CLAVES GEOELECTORALES

- DISTRITAL LOCAL: 00
- SECCIONAL: 0000
- MANZANA: 0000
- LOCALIDAD: (0000)

VÍAS DE COMUNICACIÓN

- CARRETERA PAVIMENTADA: ————
- TERRACERA: ————
- BRECHA: ————
- VEREDA: ————
- VÍA DE FERROCARRIL: ————

HIDROGRÁFICOS

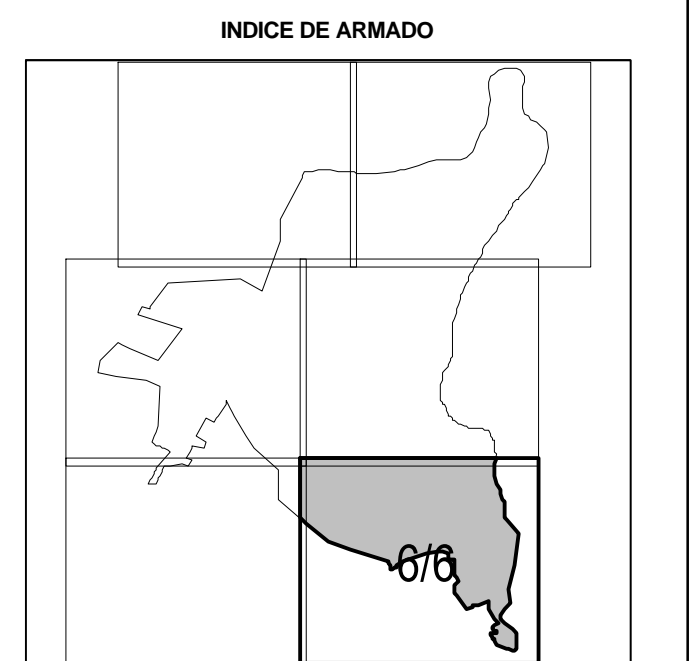
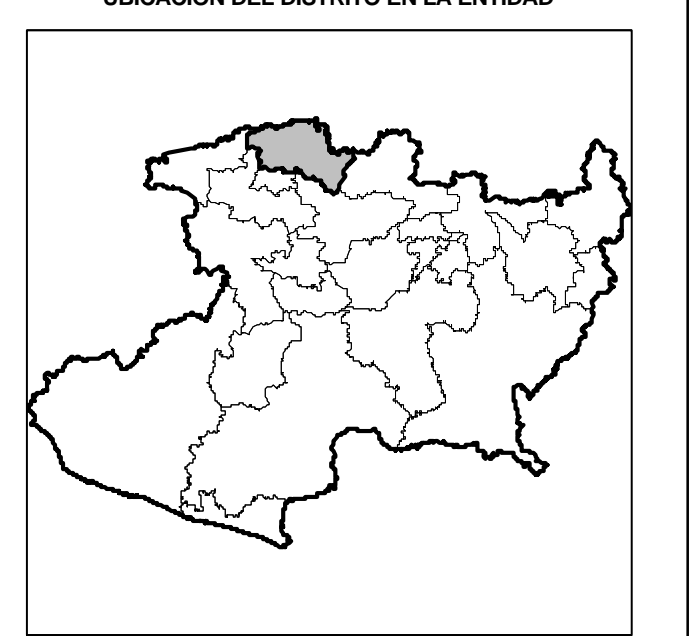
- PRESA, LAGO O LAGUNA: [Symbol]
- RÍO, ARROYO O CANAL: [Symbol]
- DEPOSITO O TOMA DE AGUA: [Symbol]

OTROS

- LOCALIDAD RURAL: [Symbol]
- CABECERA SECCIONAL: [Symbol]

SERVICIOS

- IGLESIA: [Symbol]
- ESCUELA: [Symbol]
- ASISTENCIA MEDICA: [Symbol]
- MERCADO: [Symbol]
- PALACIO MUNICIPAL Y/O DELEGACIONAL: [Symbol]
- PUNTE PEATONAL AEREO, SUBTERRANEO: [Symbol]
- PUNTE VEHICULAR AEREO, SUBTERRANEO: [Symbol]
- ESTACION DEL METRO: [Symbol]
- PLAZA Y/O MONUMENTO: [Symbol]
- AREA VERDE: [Symbol]
- CAMELLON CON AREA VERDE, CONCRETO Y/O ADQUIN: [Symbol]
- CEMENTERIO: [Symbol]




PLANO URBANO SECCIONAL IDENTIFICACIÓN ELECTORAL

ENTIDAD: MICHOACÁN 16
 DISTRITO ELECTORAL LOCAL: 01
 MUNICIPIO: LA PIEDAD 070
 LOCALIDAD: LA PIEDAD 0001

AUTORIZO
LIC. JAIME QUINTERO GOMEZ
 VOCAL ESTATAL DEL R.F.E.

ESFEROIDE: WGS84 PROYECCIÓN: TRANSVERSA DE MERCATOR
 FECHA DE ACTUALIZACIÓN DE LA BASE DIGITAL: 14 DE ENERO DEL 2009
 FUENTE: R.F.E. D.C.E. 2009
 DISTRITACION LOCAL: INSTITUTO ELECTORAL DE MICHOACÁN



1584