

SIMBOLOGÍA

LÍMITES

| | |
|-----------------|-------|
| ESTATAL | ————— |
| DISTRITAL LOCAL | ————— |
| MUNICIPAL | ————— |
| SECCIONAL | ————— |
| MANZANA | ————— |

CLAVES GEOELECTORALES

| | |
|-----------------|------|
| DISTRITAL LOCAL | 00 |
| SECCIONAL | 0000 |
| MANZANA | 0000 |
| LOCALIDAD | 0000 |

VÍAS DE COMUNICACIÓN

| | |
|-----------------------|-------|
| CARRETERA PAVIMENTADA | ————— |
| TERRACERÍA | ————— |
| BRECHA | ————— |
| VEREDA | ————— |
| VÍA DE FERROCARRIL | ————— |

HIDROGRÁFICOS

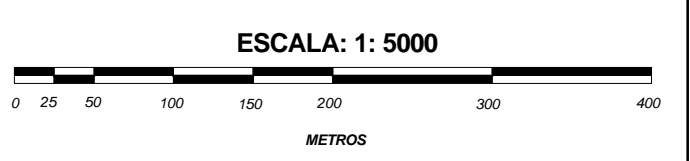
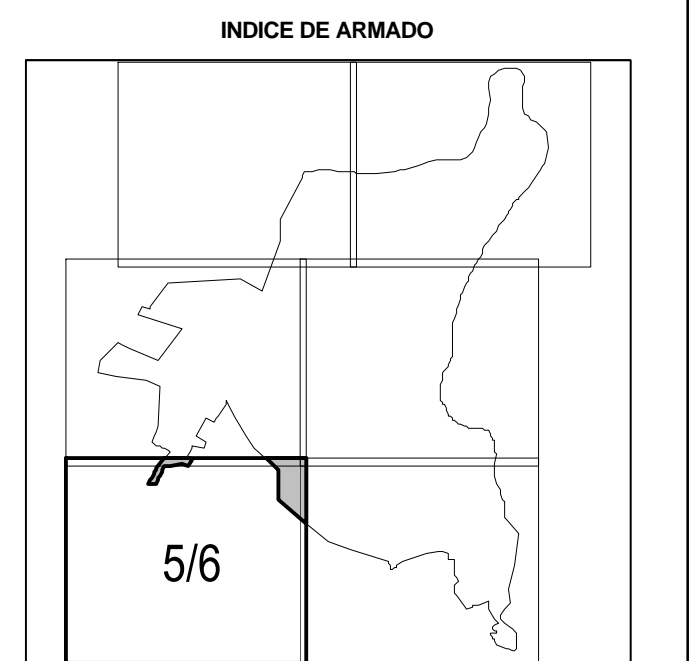
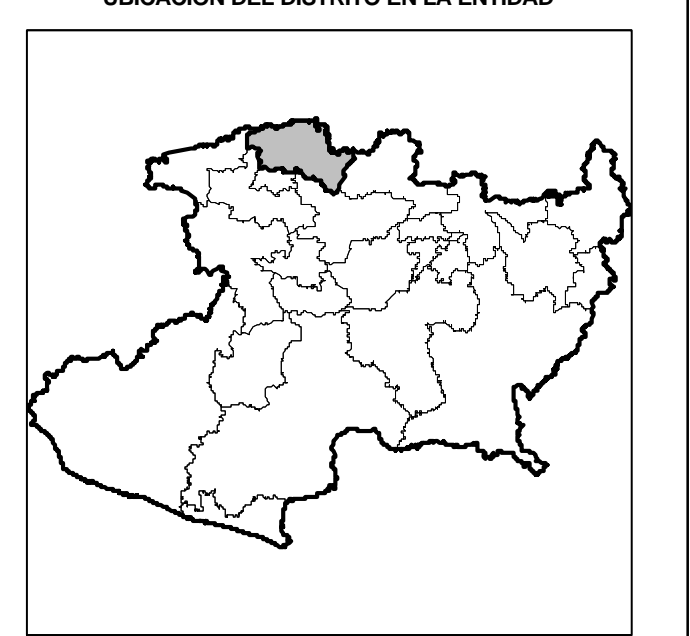
| | |
|-------------------------|-------|
| PRESA, LAGO O LAGUNA | ————— |
| RÍO, ARROYO O CANAL | ————— |
| DEPOSITO O TOMA DE AGUA | ————— |

OTROS

| | |
|--------------------|----|
| LOCALIDAD RURAL | ▲ |
| CABECERA SECCIONAL | CS |

SERVICIOS

| | |
|--|-------|
| IGLESIA | ————— |
| ESCUELA | ————— |
| ASISTENCIA MEDICA | ————— |
| MERCADO | ————— |
| PALACIO MUNICIPAL Y/O DELEGACIONAL | ————— |
| PUENTE PEATONAL AEREO, SUBTERRANEO | ————— |
| PUENTE VEHICULAR AEREO, SUBTERRANEO | ————— |
| ESTACION DEL METRO | ————— |
| PLAZA Y/O MONUMENTO | ————— |
| AREA VERDE | ————— |
| CAMELLON CON AREA VERDE, CONCRETO Y/O ADQUIN | ————— |
| CEMENTERIO | ————— |



PLANO URBANO SECCIONAL
IDENTIFICACIÓN ELECTORAL

ENTIDAD: MICHOACÁN 16
 DISTRITO ELECTORAL LOCAL: 01
 MUNICIPIO: LA PIEDAD 070
 LOCALIDAD: LA PIEDAD 0001

AUTORIZO
LIC. JAIME QUINTERO GOMEZ
VOCAL ESTATAL DEL R.F.E.

ESFEROIDE: WGS84 PROYECCIÓN: TRANSVERSA DE MERCATOR

FECHA DE ACTUALIZACIÓN DE LA BASE DIGITAL: 14 DE ENERO DEL 2009
 FUENTE: R.F.E. D.C.E. 2009
 DISTRITACION LOCAL: INSTITUTO ELECTORAL DE MICHOACÁN

1584