

1576

FRACC CARLOS SALINAS DE GORTARI

FRACC LAS AZUCENAS

1542

COL VALLE DE GUADALUPE

COL MAGISTERIAL

RDCIAL CAMPESTRE

COL SIN NOMBRE

FRACC CAMELINAS

COL EL ZAPOTILLO

RDCIAL MARGARITAS

TO DE MAYO

COL LAZARO CARDENAS

FRACC ARBOLEDAS

FRANCISCO VILLA

COL LAS CARMELITAS

COL LINDAVISTA

U HAB ARROYO DELGADO

COL DEL CERRO GRANDE

COL LOS PINOS

U HAB J JESUS RON

COL LA PROVIDENCIA

1534

COL LAS PALMAS

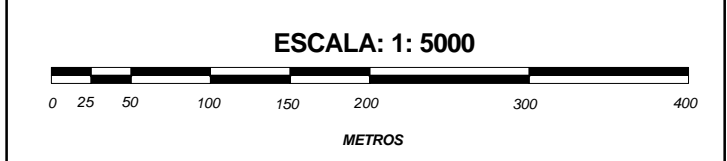
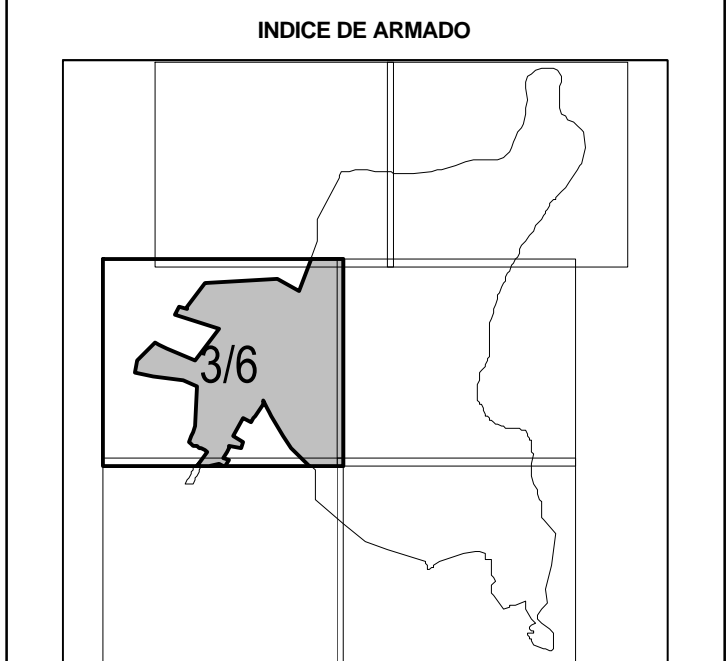
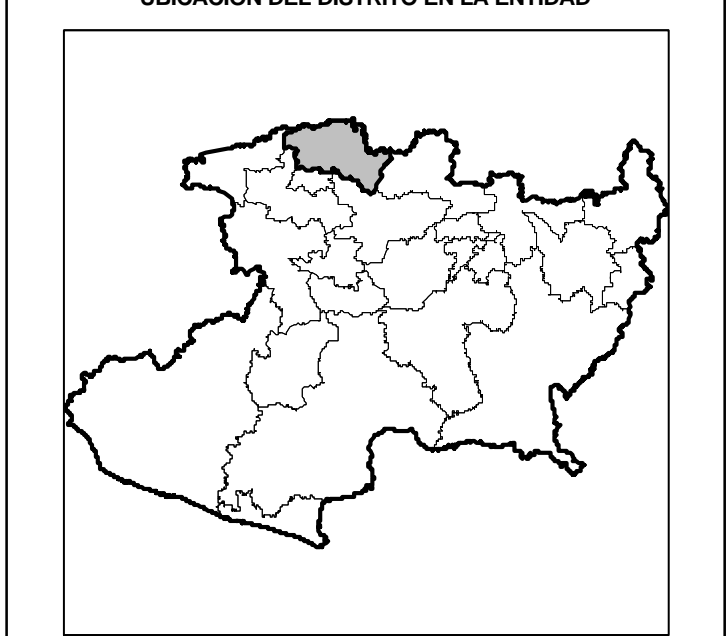
1543

1541



SIMBOLOGÍA

LÍMITES	
ESTATAL	—————
DISTRITAL LOCAL	·····
MUNICIPAL	- - - - -
SECCIONAL	—————
MANZANA	—————
CLAVES GEOELECTORALES	
DISTRITAL LOCAL	00
SECCIONAL	0000
MANZANA	0000
LOCALIDAD	(0000)
VÍAS DE COMUNICACIÓN	
CARRETERA PAVIMENTADA	=====
TERRACERÍA	=====
BRECHA	-----
VEREDA	-----
VÍA DE FERROCARRIL	===== + + + +
HIDROGRÁFICOS	
PRESA, LAGO O LAGUNA	~~~~~
RIO, ARROYO O CANAL	~~~~~
DEPOSITO O TOMA DE AGUA	~~~~~
OTROS	
LOCALIDAD RURAL	▲
CABECERA SECCIONAL	▲
SERVICIOS	
IGLESIA	⊕
ESCUELA	⊕
ASISTENCIA MEDICA	⊕
MERCADO	⊕
PALACIO MUNICIPAL Y/O DELEGACIONAL	⊕
PUENTE PEATONAL AEREO, SUBTERRANEO	⊕
PUENTE VEHICULAR AEREO, SUBTERRANEO	⊕
ESTACION DEL METRO	⊕
PLAZA Y/O MONUMENTO	⊕
AREA VERDE	⊕
CAMELLON CON AREA VERDE, CONCRETO Y/O ADOSQUIN	⊕
CEMENTERIO	⊕



PLANO URBANO SECCIONAL IDENTIFICACIÓN ELECTORAL

ENTIDAD:	MICHOACÁN	16
DISTRITO ELECTORAL LOCAL:		01
MUNICIPIO:	LA PIEDAD	070
LOCALIDAD:	LA PIEDAD	0001
AUTORIZO		
LIC. JAIME QUINTERO GOMEZ		
VOCAL ESTATAL DEL R.F.E.		
ESFEROIDE: WGS84	PROYECCIÓN: TRANSVERSA DE MERCATOR	
FECHA DE ACTUALIZACIÓN DE LA BASE DIGITAL: 14 DE ENERO DEL 2009		
FUENTE: R.F.E. D.C.E. 2009		
DISTRITACION LOCAL: INSTITUTO ELECTORAL DE MICHOACÁN		