

SIMBOLOGÍA

LÍMITES

| | |
|-----------------|-------|
| ESTATAL | ————— |
| DISTRITAL LOCAL | ————— |
| MUNICIPAL | ————— |
| SECCIONAL | ————— |
| MANZANA | ————— |

CLAVES GEOELECTORALES

| | |
|-----------------|--------|
| DISTRITAL LOCAL | 00 |
| SECCIONAL | 0000 |
| MANZANA | 0000 |
| LOCALIDAD | (0000) |

VÍAS DE COMUNICACIÓN

| | |
|-----------------------|-------|
| CARRETERA PAVIMENTADA | ————— |
| TERRACERÍA | ————— |
| BRECHA | ————— |
| VEREDA | ————— |
| VÍA DE FERROCARRIL | ————— |

HIDROGRÁFICOS

| | |
|-------------------------|-------|
| PRESA, LAGO O LAGUNA | ————— |
| RIO, ARROYO O CANAL | ————— |
| DEPOSITO O TOMA DE AGUA | ————— |

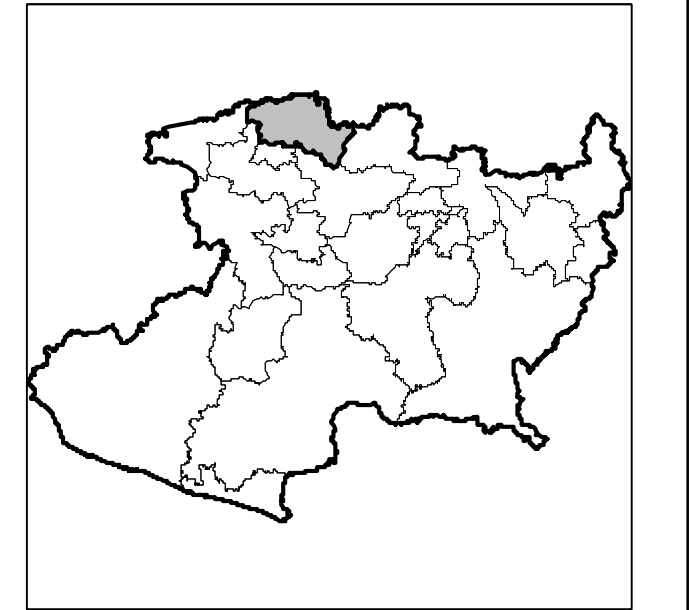
OTROS

| | |
|--------------------|---|
| LOCALIDAD RURAL | ▲ |
| CABECERA SECCIONAL | ▲ |

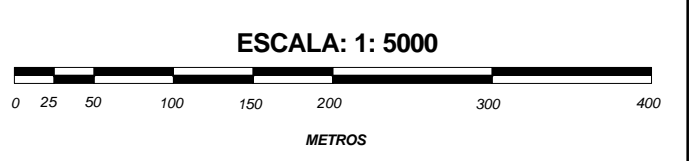
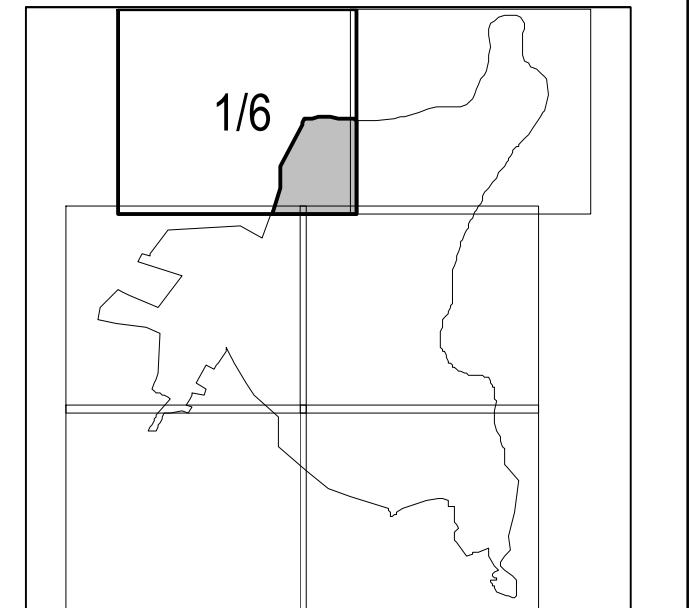
SERVICIOS

| | |
|--|-------|
| IGLESIA | ————— |
| ESCUELA | ————— |
| ASISTENCIA MEDICA | ————— |
| MERCADO | ————— |
| PALACIO MUNICIPAL Y/O DELEGACIONAL | ————— |
| PUENTE PEATONAL AÉREO, SUBTERRANEO | ————— |
| PUENTE VEHICULAR AÉREO, SUBTERRANEO | ————— |
| ESTACION DEL METRO | ————— |
| PLAZA Y/O MONUMENTO | ————— |
| ÁREA VERDE | ————— |
| CAMELLON CON ÁREA VERDE, CONCRETO Y/O ADQUIN | ————— |
| CEMENTERIO | ————— |

UBICACIÓN DEL DISTRITO EN LA ENTIDAD



INDICE DE ARMADO



**PLANO URBANO SECCIONAL
IDENTIFICACIÓN ELECTORAL**

ENTIDAD: MICHOACÁN 16
DISTRITO ELECTORAL LOCAL: 01
MUNICIPIO: LA PIEDAD 070
LOCALIDAD: LA PIEDAD 0001

AUTORIZO
LIC. JAIME QUINTERO GOMEZ
VOCAL ESTATAL DEL R.F.E.

ESFEROIDE: WGS84 PROYECCIÓN: TRANSVERSA DE MERCATOR

FECHA DE ACTUALIZACIÓN DE LA BASE DIGITAL: 14 DE ENERO DEL 2009
FUENTE: R.F.E. D.C.E. 2009
DISTRITACION LOCAL: INSTITUTO ELECTORAL DE MICHOACÁN

