



INSTITUTO FEDERAL ELECTORAL
 REGISTRO FEDERAL DE ELECTORES
 COORDINACIÓN DE OPERACIÓN EN CAMPO
 DIRECCIÓN DE CARTOGRAFÍA ELECTORAL



SIMBOLOGÍA

LÍMITES

ESTATAL	———
DISTRITAL LOCAL	— · — · — · — · —
MUNICIPAL	- - - - -
SECCIONAL	———
MANZANA	———

CLAVES GEOELECTORALES

DISTRITAL LOCAL	00
SECCIONAL	0000
MANZANA	0000
LOCALIDAD	(0000)

VÍAS DE COMUNICACIÓN

CARRETERA PAVIMENTADA	=====
TERRACERÍA	-----
BRECHA	-----
VEREDA	-----
VÍA DE FERROCARRIL	+++++

HIDROGRÁFICOS

PRESA, LAGO O LAGUNA	
RÍO, ARROYO O CANAL	
DEPOSITO O TOMA DE AGUA	

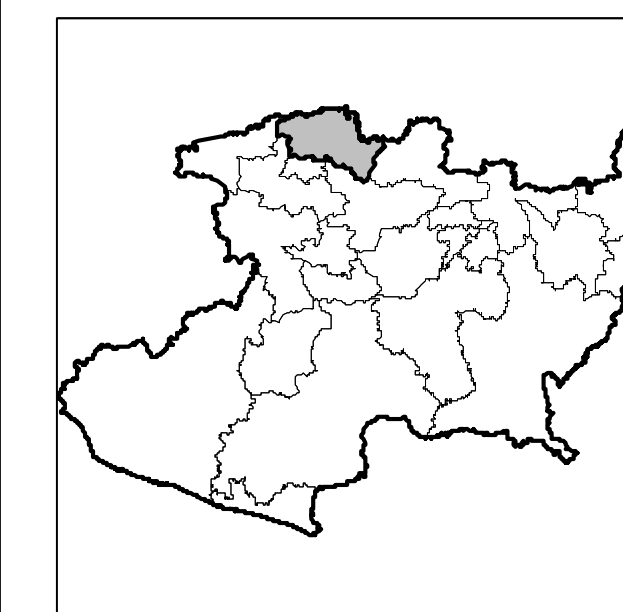
OTROS

LOCALIDAD RURAL	
CABECERA SECCIONAL	

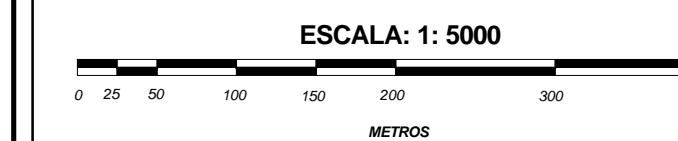
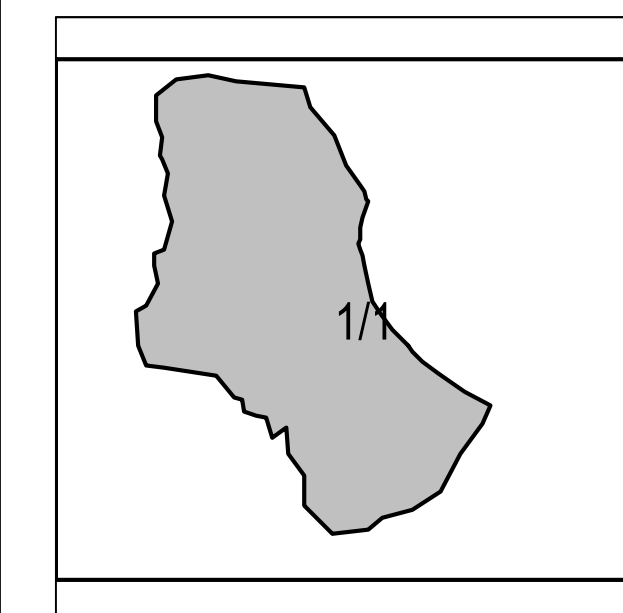
SERVICIOS

IGLESIA	
ESCUELA	
ASISTENCIA MEDICA	
MERCADO	
PALACIO MUNICIPAL Y/O DELEGACIONAL	
PUENTE PEATONAL, AEREO, SUBTERRANEO	
ESTACION DEL METRO	
PLAZA Y/O MONUMENTO	
AREA VERDE	
CAMELLON CON AREA VERDE, CONCRETO Y/O ADQUIN	
CEMENTERIO	

UBICACIÓN DEL DISTRITO EN LA ENTIDAD



INDICE DE ARMADO



PLANO URBANO SECCIONAL
IDENTIFICACIÓN ELECTORAL

ENTIDAD: MICHOACÁN 16
 DISTRITO ELECTORAL LOCAL: 01
 MUNICIPIO: NUMARAN 061
 LOCALIDAD: NUMARAN 0001

AUTORIZO
LIC. JAIME QUINTERO GOMEZ
VOCAL ESTATAL DEL R.F.E.

ESFEROIDE: WGS84 PROYECCIÓN: TRANSVERSA DE MERCATOR

FECHA DE ACTUALIZACIÓN DE LA BASE DIGITAL: 14 DE ENERO DEL 2009
 FUENTE: R.F.E. D.C.E. 2009
 DISTRITACION LOCAL: INSTITUTO ELECTORAL DE MICHOACÁN