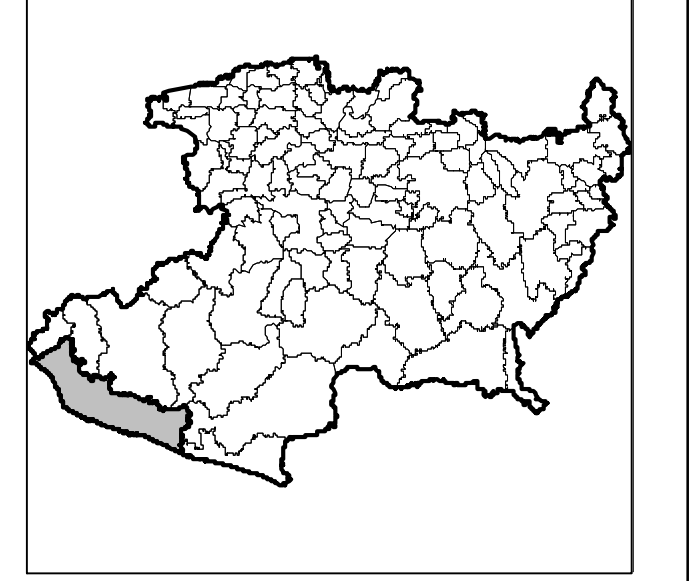


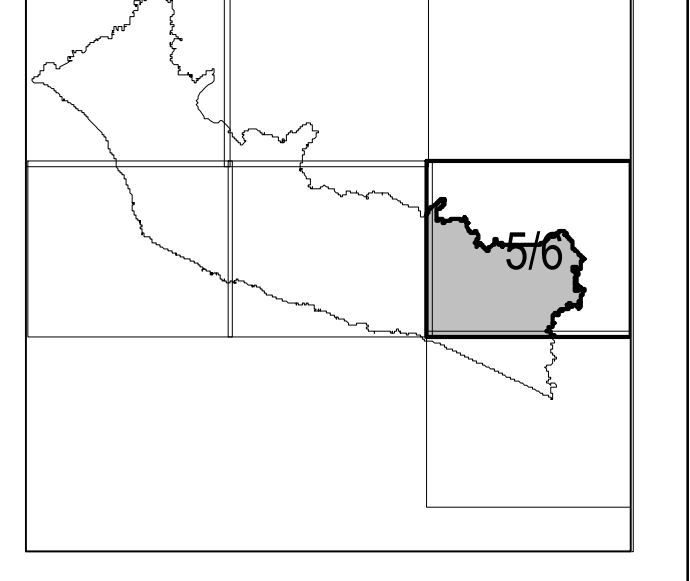
SIMBOLOGÍA

- LÍMITES**
- INTERNACIONAL: - - - - -
 - ESTATAL: - - - - -
 - DISTRITAL LOCAL: - - - - -
 - DELEGACIONAL Y/O MUNICIPAL: - - - - -
 - SECCIONAL: - - - - -
 - ÁREA URBANA ACTUAL: - - - - -
- VÍAS DE COMUNICACIÓN**
- AUTOPISTA: - - - - -
 - CARRETERA PAVIMENTADA: - - - - -
 - TERRACERA: - - - - -
 - BRECHA: - - - - -
 - VEREDA: - - - - -
 - VÍA DE FERROCARRIL: - - - - -
 - PUENTE: - - - - -
- HIDROGRAFÍA**
- LAGO O LAGUNA: [Symbol]
 - PRESA O BORDO: [Symbol]
 - RIO, ARROYO O CANAL: [Symbol]
 - DEPÓSITO O TOMA DE AGUA: [Symbol]
- AEROPUERTO**
- INTERNACIONAL: [Symbol]
 - LOCAL: [Symbol]
 - AEROPISTA: [Symbol]
- LOCALIDADES**
- LOCALIDAD RURAL: [Symbol]
 - LOCALIDAD RURAL CABECERA DE SECCIÓN: [Symbol]
 - LOCALIDAD URBANA: [Symbol]
- CABECERAS**
- DISTRITAL: [Symbol]
 - MUNICIPAL: [Symbol]
- POBLACIÓN**
- LOCALIDAD RURAL: [Symbol]
 - LOCALIDAD URBANA: [Symbol]
 - CIUDADES: [Symbol]
 - CIUDADES PRINCIPALES: [Symbol]
- CLAVES GEOELECTORALES**
- DISTRITAL LOCAL: 00
 - SECCIONAL: 0000
 - LOCALIDAD: (0000)

UBICACIÓN DEL MUNICIPIO EN LA ENTIDAD



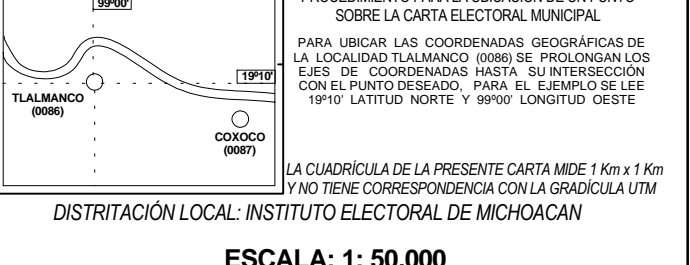
INDICE DE ARMADO



CARTA ELECTORAL MUNICIPAL

IDENTIFICACIÓN ELECTORAL

ENTIDAD: MICHOACÁN 16
 DISTRITO ELECTORAL LOCAL: 21
 MUNICIPIO: ÁGUILA 008



PROCEDIMIENTO PARA LA UBICACIÓN DE UN PUNTO SOBRE LA CARTA ELECTORAL MUNICIPAL:
 PARA UBICAR LAS COORDENADAS GEOGRÁFICAS DE UN PUNTO SOBRE LA CARTA ELECTORAL MUNICIPAL, SE DEBE DE COORDENADAS (NORTE, SU INTERSECCIÓN CON EL PARALELO PASADO, PARA EL CÁLCULO DEL COEFICIENTE DE CORRECCIÓN Y SEPARAR LONGITUD DEL ESTE).

LA CUADRÍCULA DE LA PRESENTE CARTA MIDE 1 Km x 1 Km Y NO TIENE CORRESPONDENCIA CON LA GRADUACIÓN UTM.

DISTRITACIÓN LOCAL: INSTITUTO ELECTORAL DE MICHOACÁN

ESCALA: 1: 50,000

METROS: 0 1000 2000 3000 4000

PROYECCIÓN: TRANSVERSA DE MERCATOR. ESPERIDE: WGS84. FUENTE: I.F.E.D.C.E. 2009.

FECHA DE ACTUALIZACIÓN DE LA BASE DIGITAL: 14 DE ENERO DEL 2009

LIC. JAIME QUINTERO GÓMEZ

VOCAL ESTATAL DEL R.F.E.